Elektronicznie podpisany przez:
Maciej Biskupski
dnia 26 października 2023 r.

# UCHWAŁA NR LXX/1429/23
# RADY MIASTA KATOWICE

z dnia 26 października 2023 r.

**w sprawie zaliczenia dróg na terenie miasta Katowice do kategorii dróg gminnych**

Na podstawie art. 18 ust. 2 pkt 15, art. 40 ust. 1 oraz art. 42 ustawy z dnia 8 marca 1990 r. o samorządzie gminnym (Dz.U. z 2023 r. poz. 40 z późn. zm.) oraz art. 7 ustawy z dnia 21 marca 1985 r. o drogach publicznych (Dz.U. z 2023 r. poz. 645 z późn. zm.), po przeprowadzeniu konsultacji społecznych w trybie art. 5 ust. 5 ustawy z dnia 24 kwietnia 2003 r. o działalności pożytku publicznego i o wolontariacie (Dz.U. z 2023 r. poz. 571)

**Rada Miasta Katowice**
**uchwala:**

**§ 1.** Zaliczyć do kategorii dróg gminnych następujące drogi wewnętrzne położone na terenie miasta Katowice:

1) ul. **Generała Władysława Andersa** o przebiegu ustalonym załącznikiem nr 1 do niniejszej uchwały. Przedmiotowa droga położona jest na działkach nr 1376/31, 1578/15, 1580/160, 1581/160 i 1582/160 karta mapy 5 obręb Roździeń, stanowiących własność Miasta Katowice,

2) ul. **Bł. Edmunda Bojanowskiego** na odcinku o przebiegu ustalonym załącznikiem nr 2 do niniejszej uchwały. Przedmiotowa droga położona jest na działce nr 42/8 karta mapy 49 obręb Ligota, stanowiącej własność Miasta Katowice,

3) ul. **Braci Wolnych** o przebiegu ustalonym załącznikiem nr 3 do niniejszej uchwały. Przedmiotowa droga położona jest na działce nr 24/5 karta mapy 45 obręb Ligota, stanowiącej własność Miasta Katowice,

4) ul. **Chryzantem** o przebiegu ustalonym załącznikiem nr 4 do niniejszej uchwały. Przedmiotowa droga położona jest na działkach nr 4071/203, 6576/203 i 6577/203 karta mapy 1 obręb Podlesie, stanowiących własność Miasta Katowice,

5) ul. **Biskupa Czesława Domina** o przebiegu ustalonym załącznikiem nr 5 do niniejszej uchwały. Przedmiotowa droga położona jest na działkach nr 73/1, 74/3 i 77/35 karta mapy 65 obręb Bogucice-Zawodzie, stanowiących własność Miasta Katowice,

6) ul. **Josepha von Eichendorffa** o przebiegu ustalonym załącznikiem nr 6 do niniejszej uchwały. Przedmiotowa droga położona jest na działce nr 181 karta mapy 1 obręb Zarzecze, stanowiącej własność Miasta Katowice,

7) ul. **Henryka Mikołaja Góreckiego** o przebiegu ustalonym załącznikiem nr 7 do niniejszej uchwały. Przedmiotowa droga położona jest na działkach nr 8/36, 74/20, 74/83, 74/85, 74/88, 74/93, 74/101,74/105, 74/112, 74/115, 78/5, 84/9, 84/11, 84/13, 85/4, 85/5, 85/6, 85/7, 85/8, 85/9, 85/10, 85/11, 85/12, 85/13, 84/14, 85/15, 85/16, 85/17, 85/18, 85/19, 85/20, 85/21, 85/22, 85/23, 85/24, 85/25, 85/26, 85/27, 85/28, 85/29, 85/30, 85/31, 85/32, 85/33, 85/34, 85/35, 85/36, 85/37, 85/38, 85/39, 85/54, 92/9, 92/20, 106/100 i 108/11 karta mapy 29 obręb Bogucice-Zawodzie, stanowiących własność Miasta Katowice,

8) ul. **Karasiową** na odcinku o przebiegu ustalonym załącznikiem nr 8 do niniejszej uchwały. Przedmiotowa droga położona jest na działkach: nr 2667/5 karta mapy 2 obręb Podlesie oraz nr 3110/355, 3112/296, 4278/296, 4280/290, 4283/296 i 4285/355 karta mapy 1 obręb Zarzecze, stanowiących własnością Miasta Katowice,

9) ul. **Kryształową** o przebiegu ustalonym załącznikiem nr 9 do niniejszej uchwały. Przedmiotowa droga położona jest na działkach: nr 2612/11 karta mapy 2 obręb Podlesie oraz nr 4215/389 i 4339/390 karta mapy 1 obręb Zarzecze, stanowiących własność Miasta Katowice,

10) ul. **Książęcą** na odcinku o przebiegu ustalonym załącznkiem nr 10 do niniejszej uchwały. Przedmiotowa droga położona jest na działkach nr 16/1, 17/3, 18/6 i 20/10 karta mapy 46 obręb Ligota oraz nr 28/4 karta mapy 45 obręb Ligota, stanowiących własność Miasta Katowice,

11) ul. **Kwiatów Polskich** o przebiegu ustalonym załącznikiem nr 11 do niniejszej uchwały. Przedmiotowa droga położona jest na działkach nr 6424/148, 6528/147, 6547/146, 6717/120, 7006/120, 8316/120, 8317/120, 8319/120 i 8510/120 karta mapy 1 obręb Podlesie stanowiących własność Miasta Katowice,

12) ul. **ks. Alojzego Lazara** o przebiegu ustalonym załącznikiem nr 12 do niniejszej uchwały. Przedmiotowa droga położona jest na działce nr 7883/28 karta mapy 1 obręb Podlesie, stanowiącej własność Miasta Katowice,

13) ul. **Karola Marcinkowskiego** na odcinku o przebiegu ustalonym załącznikiem nr 13 do niniejszej uchwały. Przedmiotowa droga położona jest na działkach nr 101/2, 102/2, 103/2, 104/2, 105/3, 105/6, 106/1, 109/3, 110/3, 111/2, 124/11 i 124/13 karta mapy 44 obręb Bogucice-Zawodzie oraz nr 260/6 i 260/16 karta mapy 43 obręb Bogucice-Zawodzie, stanowiących własność Miasta Katowice,

14) ul. **Księdza Stanisława Maślińskiego** o przebiegu ustalonym załącznikiem nr 14 do niniejszej uchwały. Przedmiotowa droga położona jest na działkach nr 107/1, 117/1, 118/1, 119, 120/4 i 126/1 karta mapy 41 obręb Bogucice-Zawodzie, stanowiących własność Miasta Katowice,

15) ul. **Ostrawską** o przebiegu ustalonym załącznkiem nr 15 do niniejszej uchwały. Przedmiotowa droga położona jest na działkach nr 1/3, 2/1, 4/6, 4/8, 6/1, 11, 12, 13/2, 14/4, 16, 21/3 i 21/7 karta mapy 45 obręb Ligota oraz nr 46/4, 46/5, 46/6, 49/4, 49/6 i 49/10 karta mapy 45 obręb Ligota, stanowiących własność Miasta Katowice,

16) ul. **Pijarską** na odcinku o przebiegu ustalonym załącznikiem nr 16 do niniejszej uchwały. Przedmiotowa droga położona jest na działce nr 759/36 karta mapy 10 obręb Piotrowice, stanowiącej własność Miasta Katowice,

17) ul. **Pijarską** na odcinku o przebiegu ustalonym załącznikiem nr 17 do niniejszej uchwały. Przedmiotowa droga położona jest na działkach: nr 5/14 karta mapy 120 obręb Ligota oraz nr 185/23, 340/3, 342/3 i 355/2 karta mapy 11 obręb Piotrowice, stanowiących własność Miasta Katowice,

18) ul. **Gen. Kazimierza Pułaskiego** o przebiegu ustalonym załącznikiem nr 18 do niniejszej uchwały. Przedmiotowa droga położona jest na działkach: nr 2/22 karta mapy 51 obręb Bogucice-Zawodzie, nr 8/4, 9/8, 10/11, 10/31, 10/32, 10/33 i 13 karta mapy 62 obręb Bogucice-Zawodzie oraz nr 27/30 i 29/3 karta mapy 52 obręb Bogucice-Zawodzie, stanowiących własność Miasta Katowice,

19) **Aleja Walentego Roździeńskiego** na odcinku o przebiegu ustalonym załącznikiem nr 19 do niniejszej uchwały. Przedmiotowa droga położona jest na działkach nr 23/7, 24/4, 25/3, 27/4, 29/3, 30, 31/2, 32/3, 33/3, 34/2, 35/2, 36/2, 37/3, 38/2, 39/5 i 40/4 karta mapy 52 obręb Bogucice-Zawodzie oraz nr 171/10, 182/2, 183/2, 184/2, 185/2 i 186/3 karta mapy 35 obręb Bogucice-Zawodzie, stanowiących własność Miasta Katowice,

20) ul. **Gen. Władysław Sikorskiego** na odcinku o przebiegu ustalonym załącznikiem nr 20 do niniejszej uchwały. Przedmiotowa droga położona jest na działkach: nr 2/22 karta mapy 45 obręb Bogucice-Zawodzie oraz nr 4/16, 8/3, 8/4, 9/7, 9/8, 10/15, 10/34, 10/35, 10/36, 10/37, 10/39, 10/41 i 13 karta mapy 62 obręb Bogucice-Zawodzie, stanowiących własność Miasta Katowice,

21) ul. **Sławomira Skrzypka** o przebiegu ustalonym załącznikiem nr 21 do niniejszej uchwały. Przedmiotowa droga położona jest na działkach nr 21/44, 21/45, 21/46, 21/42 i 21/52 karta mapy 28 obręb Bogucice-Zawodzie, stanowiących własność Miasta Katowice,

22) ul. **Biskupa Tadeusza Szurmana** o przebiegu ustalonym załącznikiem nr 22 do niniejszej uchwały. Przedmiotowa droga położona jest na działkach nr 6/1, 11, 14/3, 14/4, 14/8, 14/10, 15/3, 15/5, 15/8, 16, 17/1, 17/3 i 18/6 karta mapy 46 obręb Ligota oraz nr 21/5, 21/7 i 24/5 karta mapy 45 obręb Ligota, stanowiących własność Miasta Katowice,

23) ul. **Henryka Szwana** o przebiegu ustalonym załącznikiem nr 23 do niniejszej uchwały. Przedmiotowa droga położona jest na działkach nr 2/16, 2/78, 2/79, 2/80, 2/97, 2/101 karta mapy 44 obręb Śródmieście-Załęże oraz nr 14/5 karta mapy 48 obręb Śródmieście-Załęże, stanowiących własność Miasta Katowice,

24) ul. **Franza Wincklera** na odcinku o przebiegu ustalonym załącznikiem nr 24 do niniejszej uchwały. Przedmiotowa droga położona jest na działkach nr 15/12, 15/19, 15/24, 16/12, 18/2, 21, 23, 24/4, 25/4, 25/5, 28/4, 28/5, 28/13, 25/15 karta mapy 24 obręb Śródmieście-Załęże, stanowiących własność Miasta Katowice,

25) ul. **Stanisława Wyspiańskiego** o przebiegu ustalonym załącznikiem nr 25 do niniejszej uchwały. Przedmiotowa droga położona jest na działkach nr 122/1, 122/3 i 132/2 karta mapy 44 obręb Bogucice-Zawodzie, stanowiących własność Miasta Katowice,

26) ul. **Księdza Karola Żmija** o przebiegu ustalonym załącznikiem nr 26 do niniejszej uchwały. Przedmiotowa droga położona jest na działkach nr 47/45, 47/51, 71/99 i 71/101 karta mapy 13 obręb Śródmieście-Załęże, stanowiących własność Miasta Katowice.

**§ 2.** Wykonanie uchwały powierza się Prezydentowi Miasta**.**

**§ 3.** Uchwała wchodzi w życie po upływie 14 dni od dnia ogłoszenia w Dzienniku Urzędowym Województwa Śląskiego.

Przewodniczący Rady Miasta
Katowice

**Maciej Biskupski**

Załącznik Nr 1 do uchwały Nr LXX/1429/23
Rady Miasta Katowice
z dnia 26 października 2023 r.

# ul. Generała Władysława Andersa

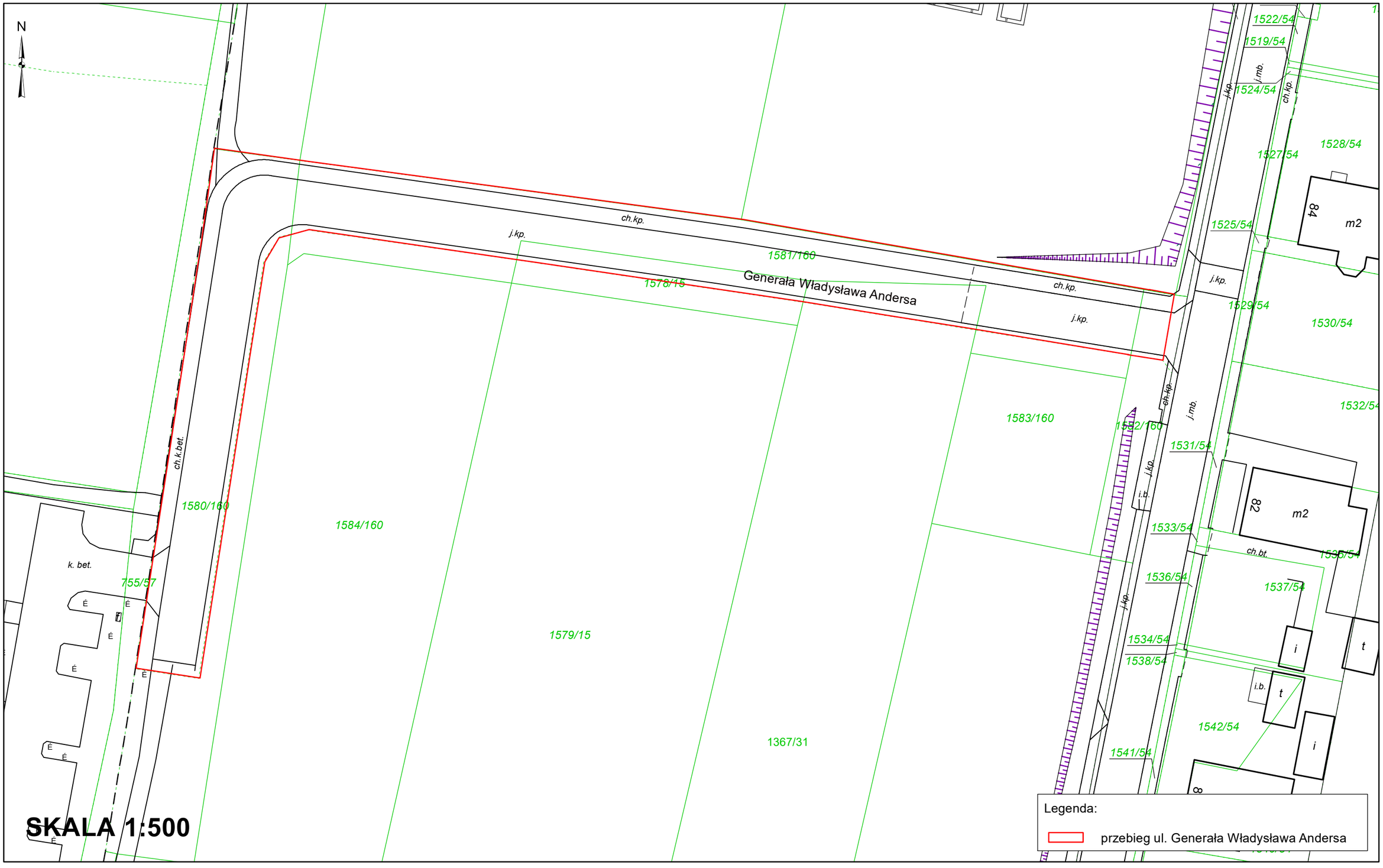

Załącznik Nr 2 do uchwały Nr LXX/1429/23
Rady Miasta Katowice
z dnia 26 października 2023 r.

# ul. Bł. Edmunda Bojanowskiego

Załącznik Nr 3 do uchwały Nr LXX/1429/23
Rady Miasta Katowice
z dnia 26 października 2023 r.

# ul. Braci Wolnych

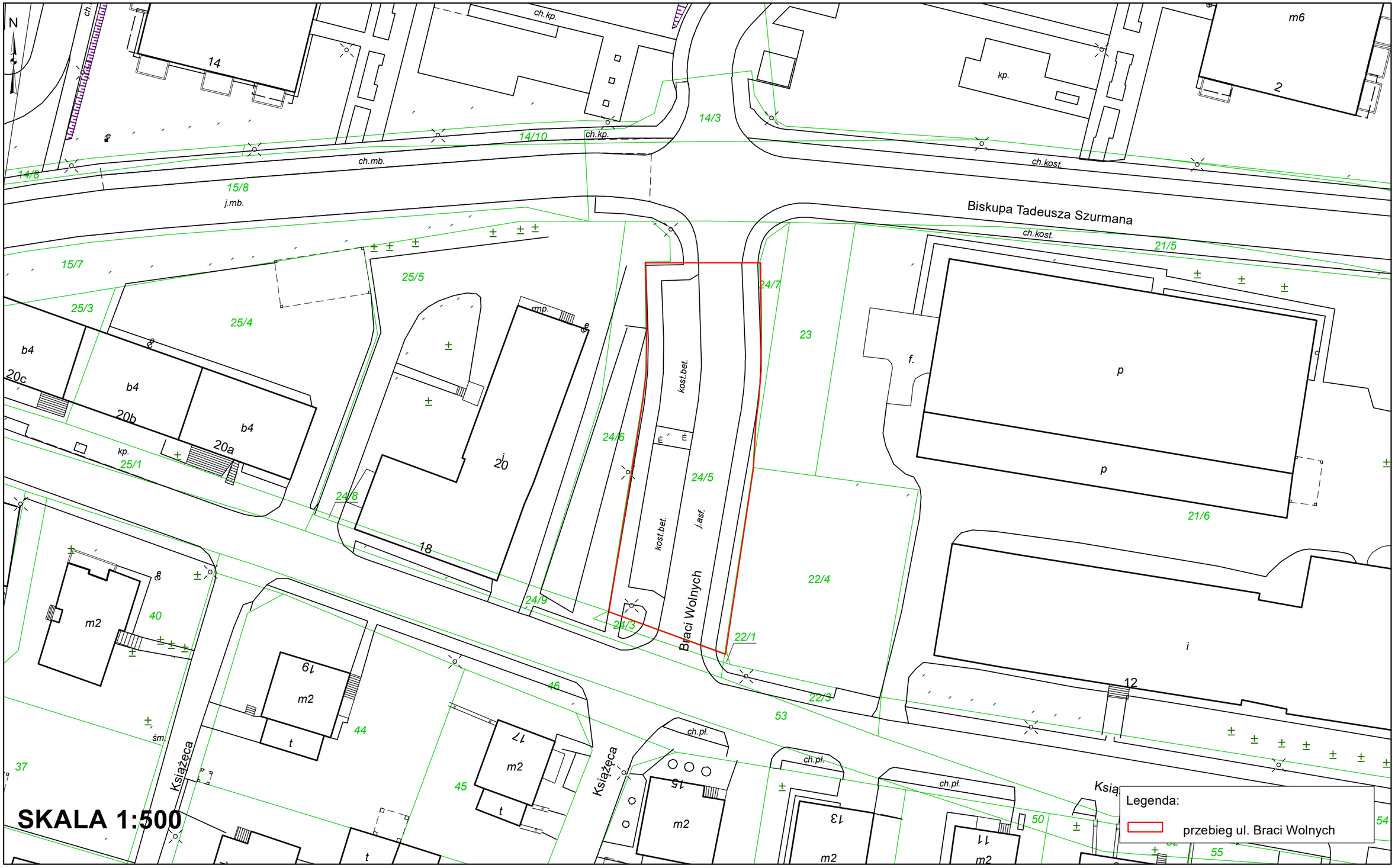

Załącznik Nr 4 do uchwały Nr LXX/1429/23
Rady Miasta Katowice
z dnia 26 października 2023 r.

# ul. Chryzantem

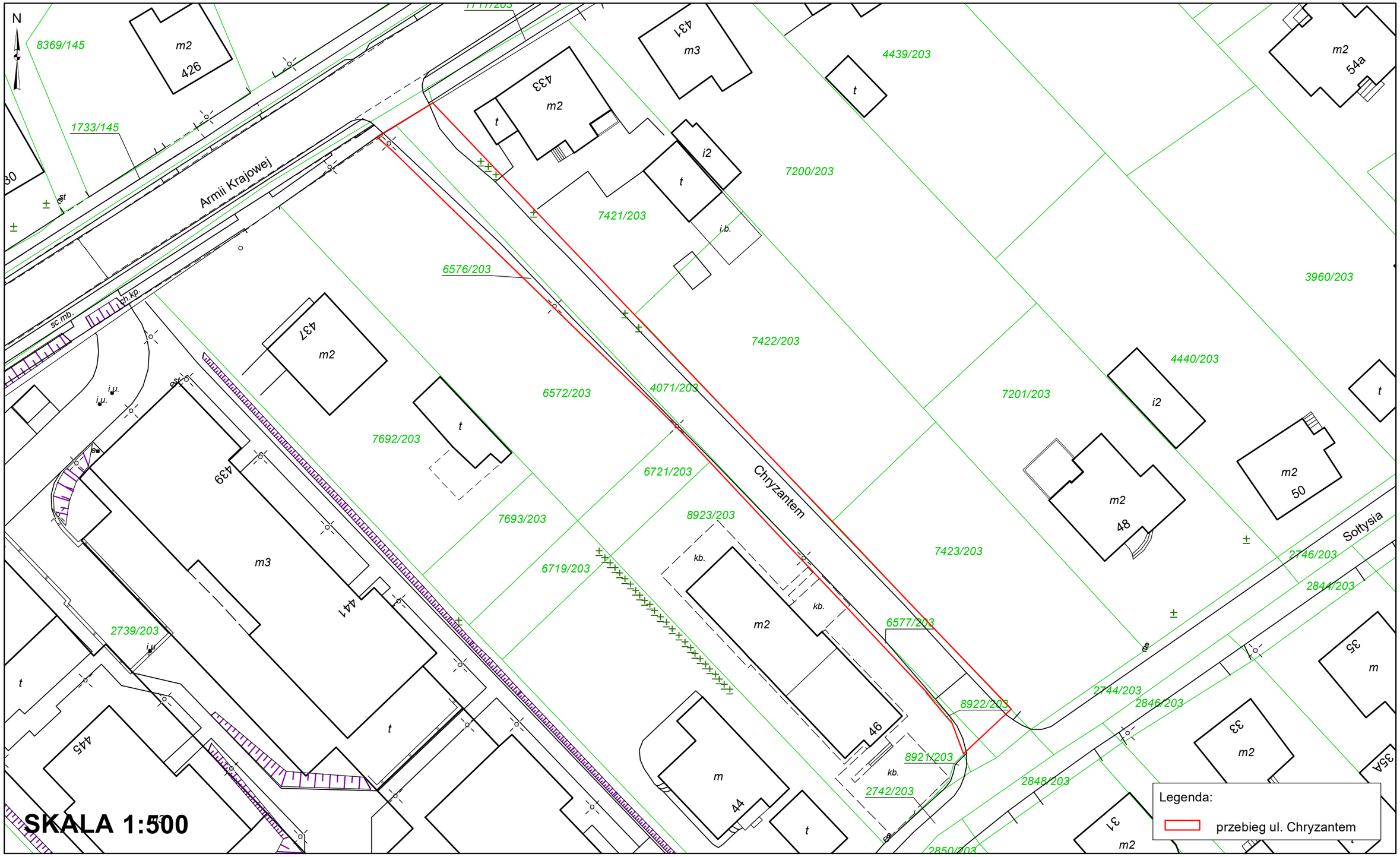

Załącznik Nr 5 do uchwały Nr LXX/1429/23
Rady Miasta Katowice
z dnia 26 października 2023 r.

# ul. Biskupa Czesława Domina

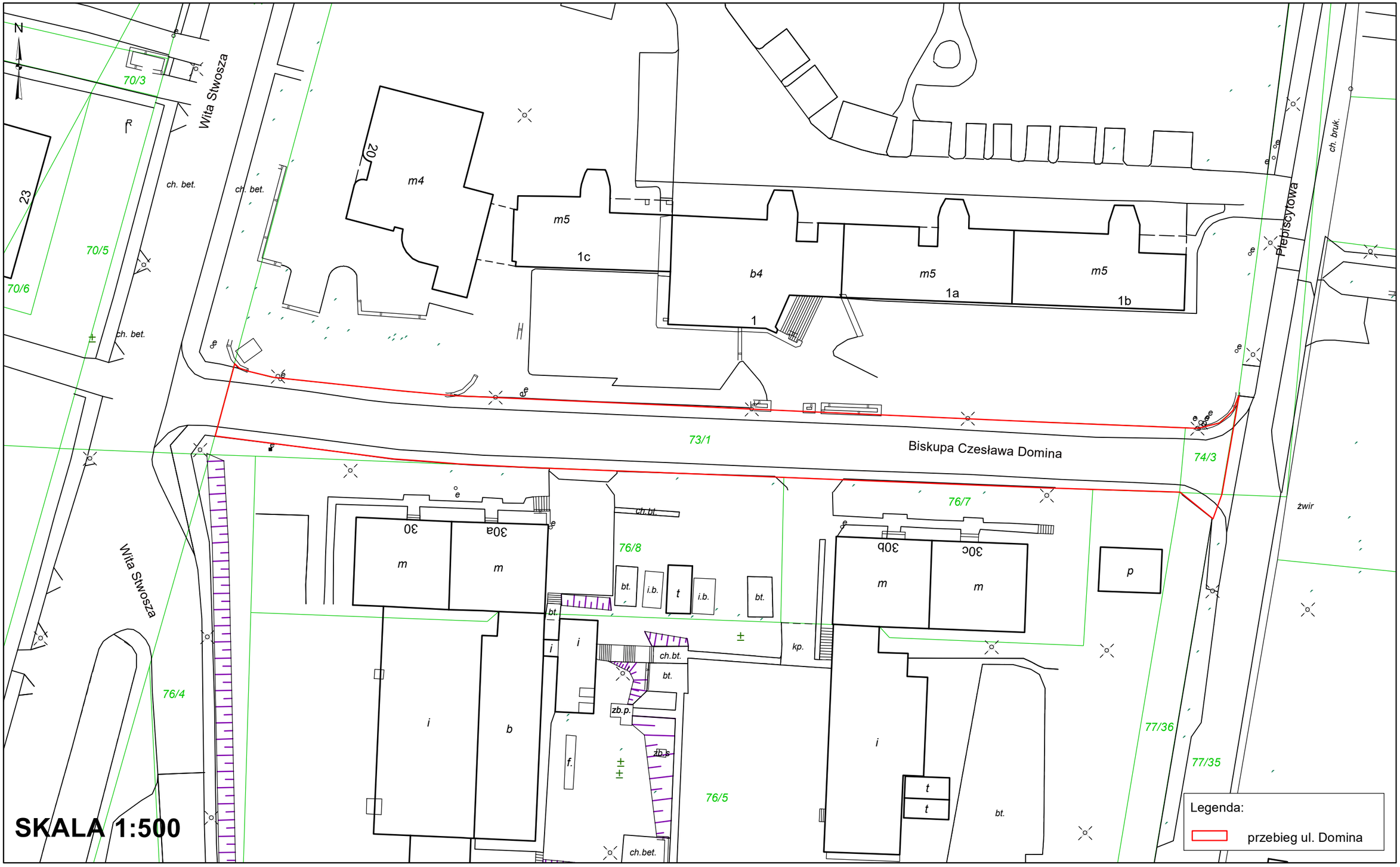

Załącznik Nr 6 do uchwały Nr LXX/1429/23
Rady Miasta Katowice
z dnia 26 października 2023 r.

# ul. Josepha von Eichendorffa

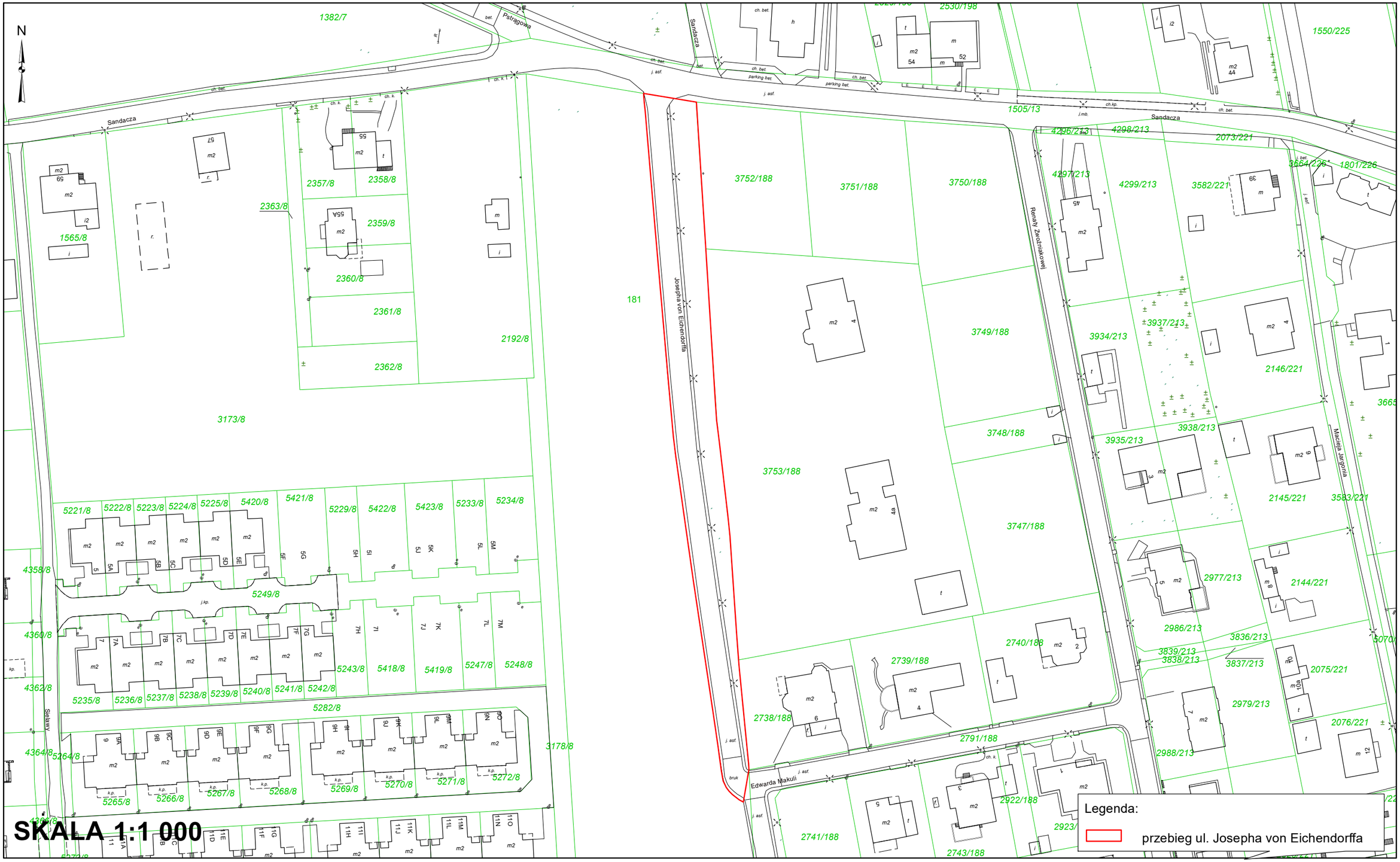

Załącznik Nr 7 do uchwały Nr LXX/1429/23
Rady Miasta Katowice
z dnia 26 października 2023 r.

# ul. Henryka Mikołaja Góreckiego

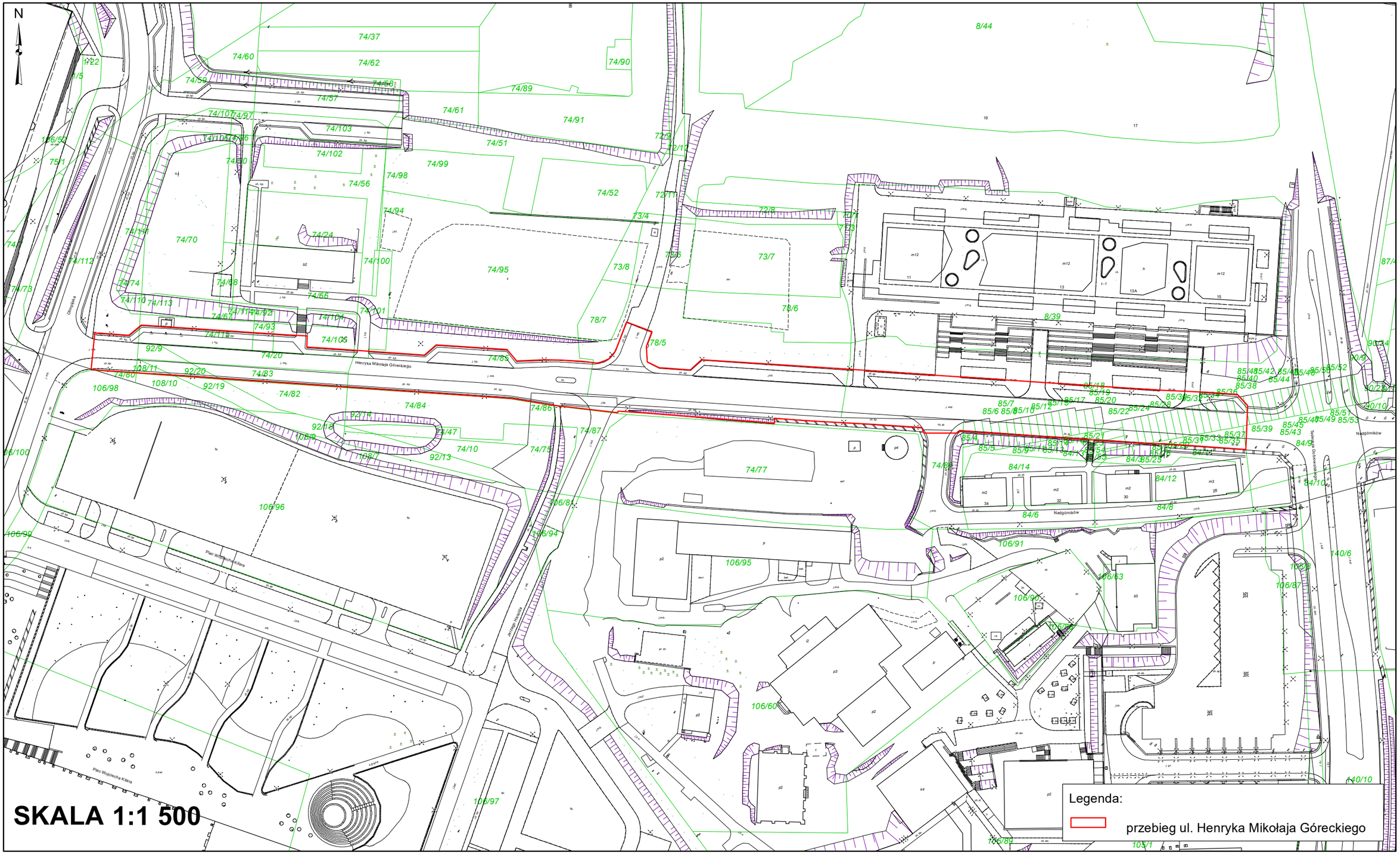

Załącznik Nr 8 do uchwały Nr LXX/1429/23
Rady Miasta Katowice
z dnia 26 października 2023 r.

# ul. Karasiowa

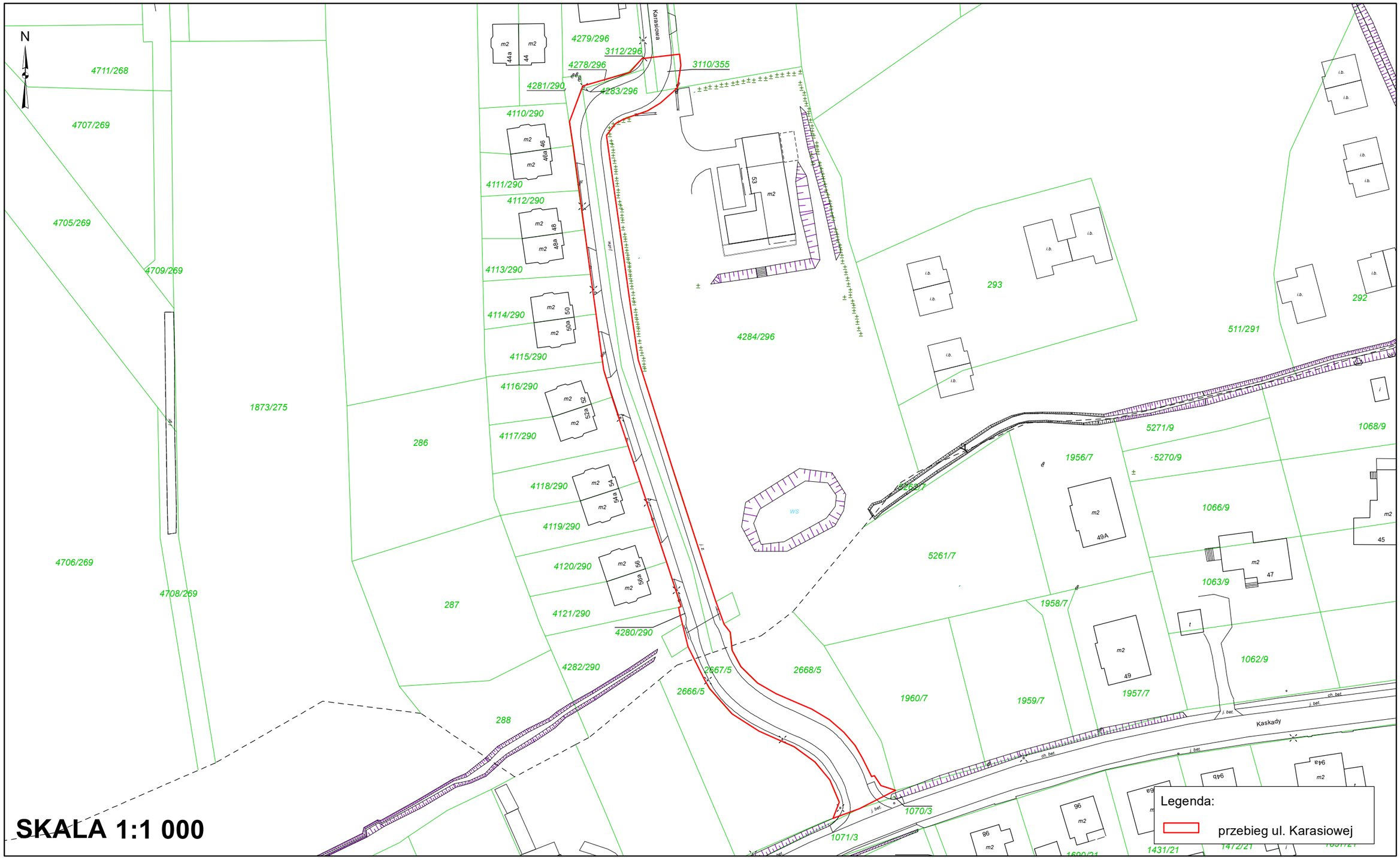

Załącznik Nr 9 do uchwały Nr LXX/1429/23
Rady Miasta Katowice
z dnia 26 października 2023 r.

# ul. Kryształowa

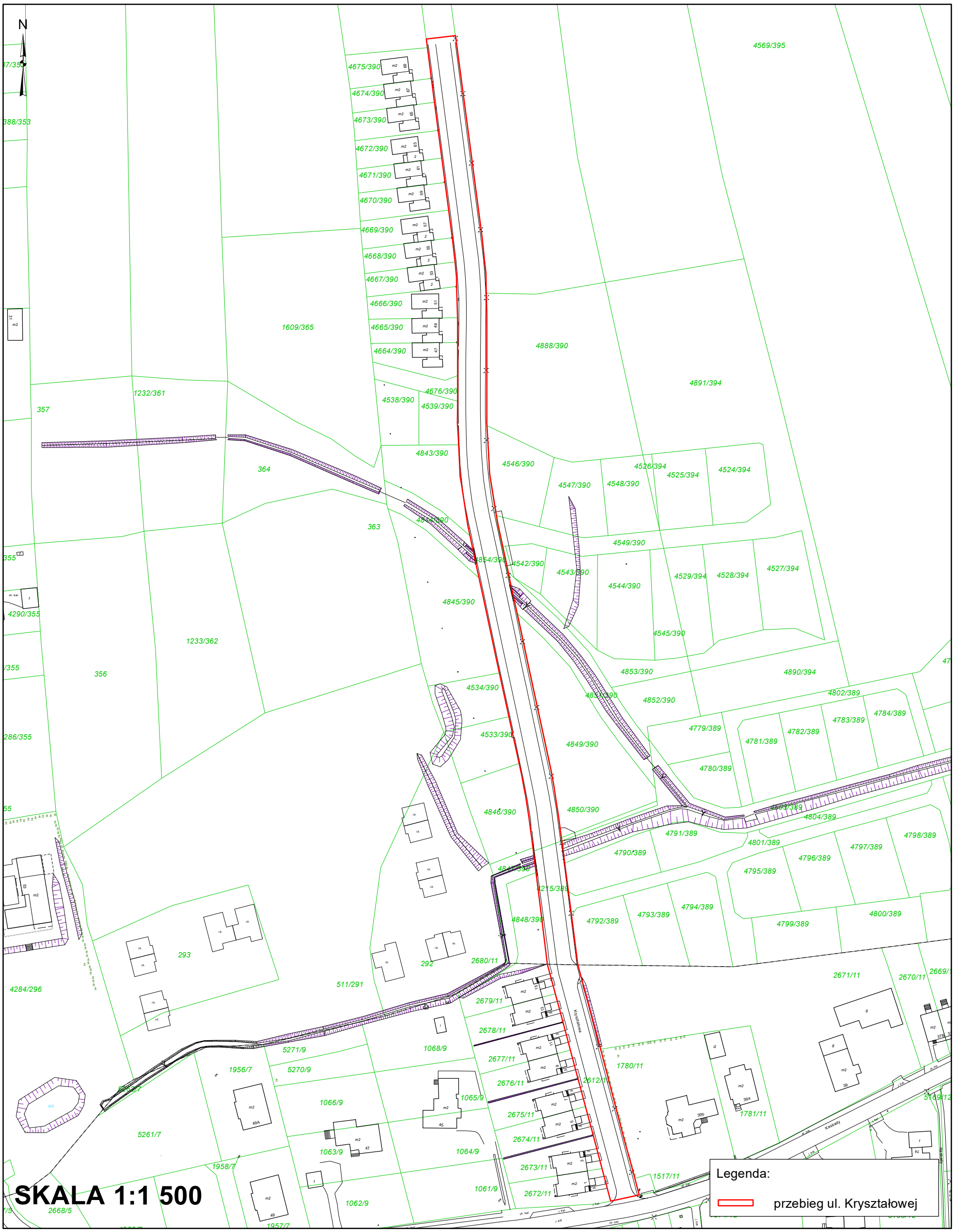

Załącznik Nr 10 do uchwały Nr LXX/1429/23
Rady Miasta Katowice
z dnia 26 października 2023 r.

# ul. Książęca

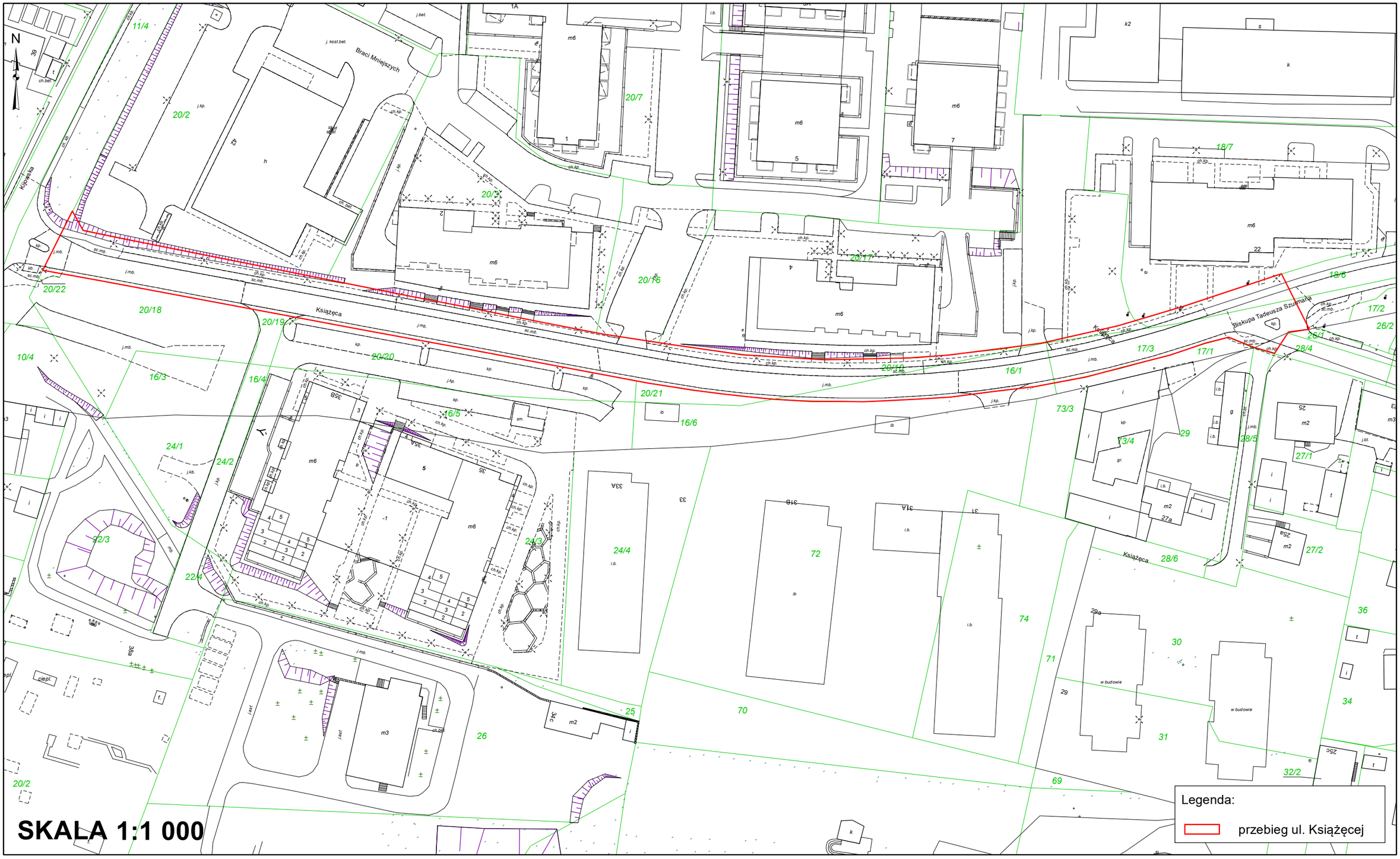

Załącznik Nr 11 do uchwały Nr LXX/1429/23
Rady Miasta Katowice
z dnia 26 października 2023 r.

# ul. Kwiatów Polskich

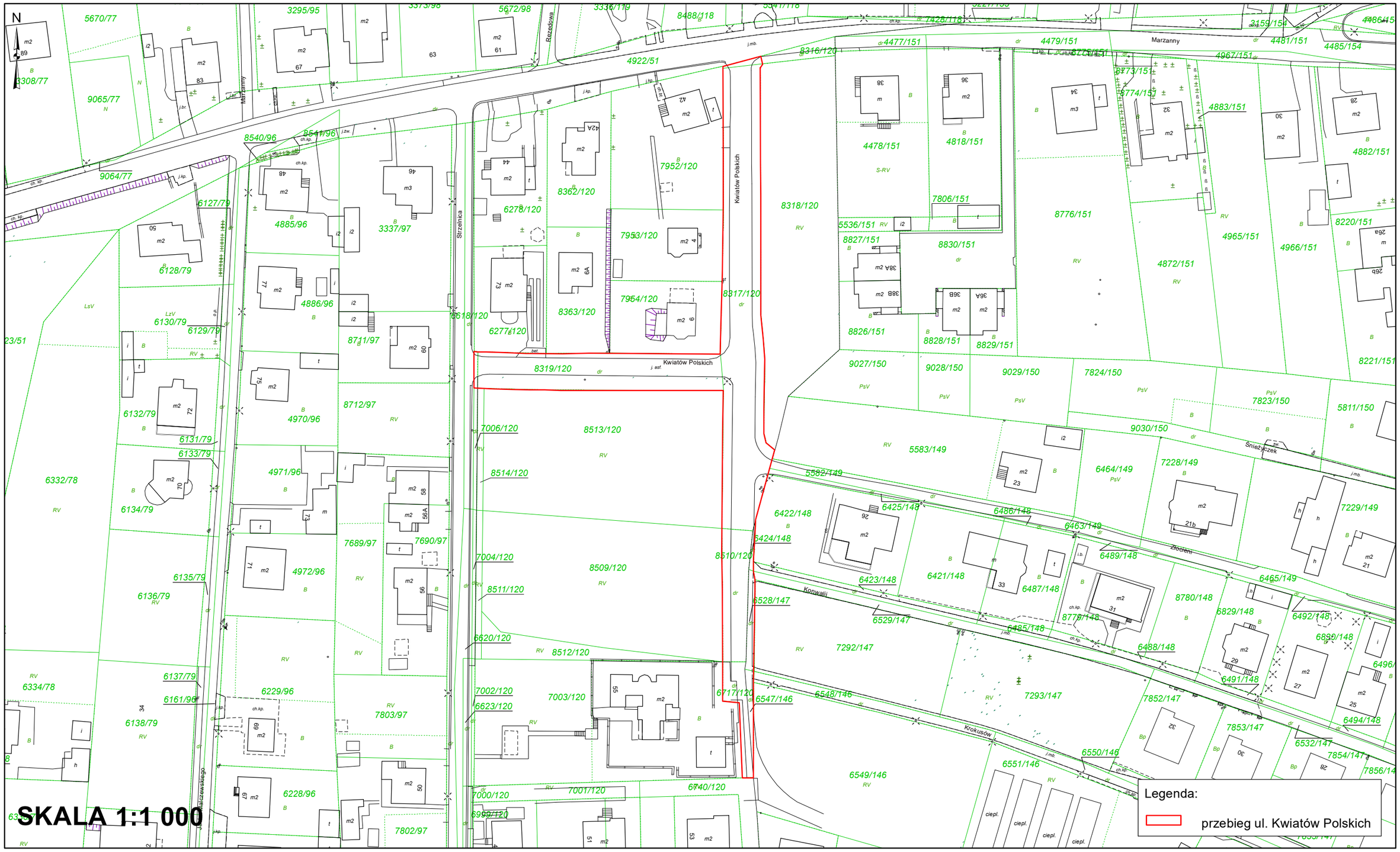

Załącznik Nr 12 do uchwały Nr LXX/1429/23
Rady Miasta Katowice
z dnia 26 października 2023 r.

# ul. ks. Alojzego Lazara

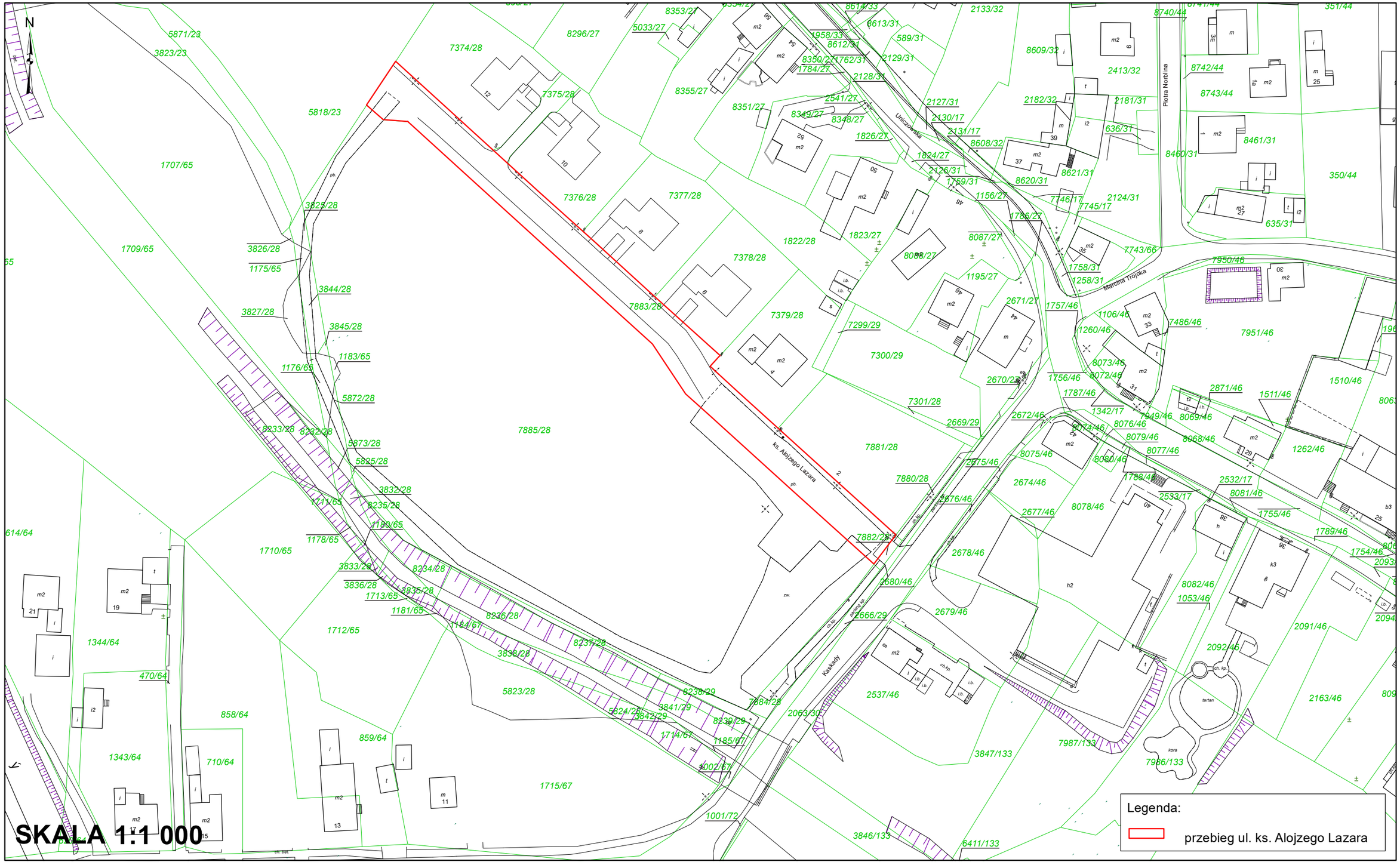

Załącznik Nr 13 do uchwały Nr LXX/1429/23
Rady Miasta Katowice
z dnia 26 października 2023 r.

# ul. Karola Marcinkowskiego

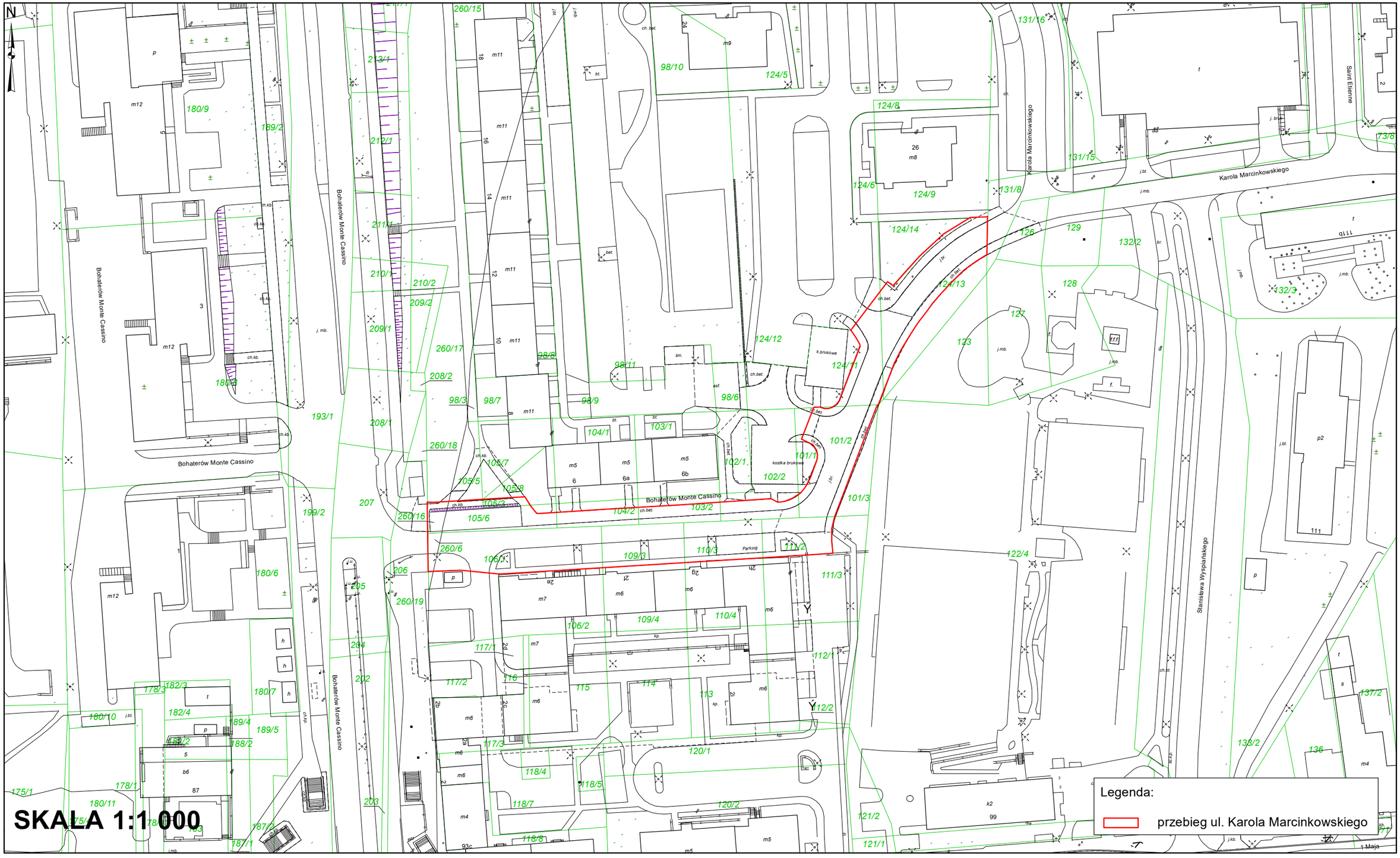

Załącznik Nr 14 do uchwały Nr LXX/1429/23
Rady Miasta Katowice
z dnia 26 października 2023 r.

# ul. Księdza Stanisława Maślińskiego

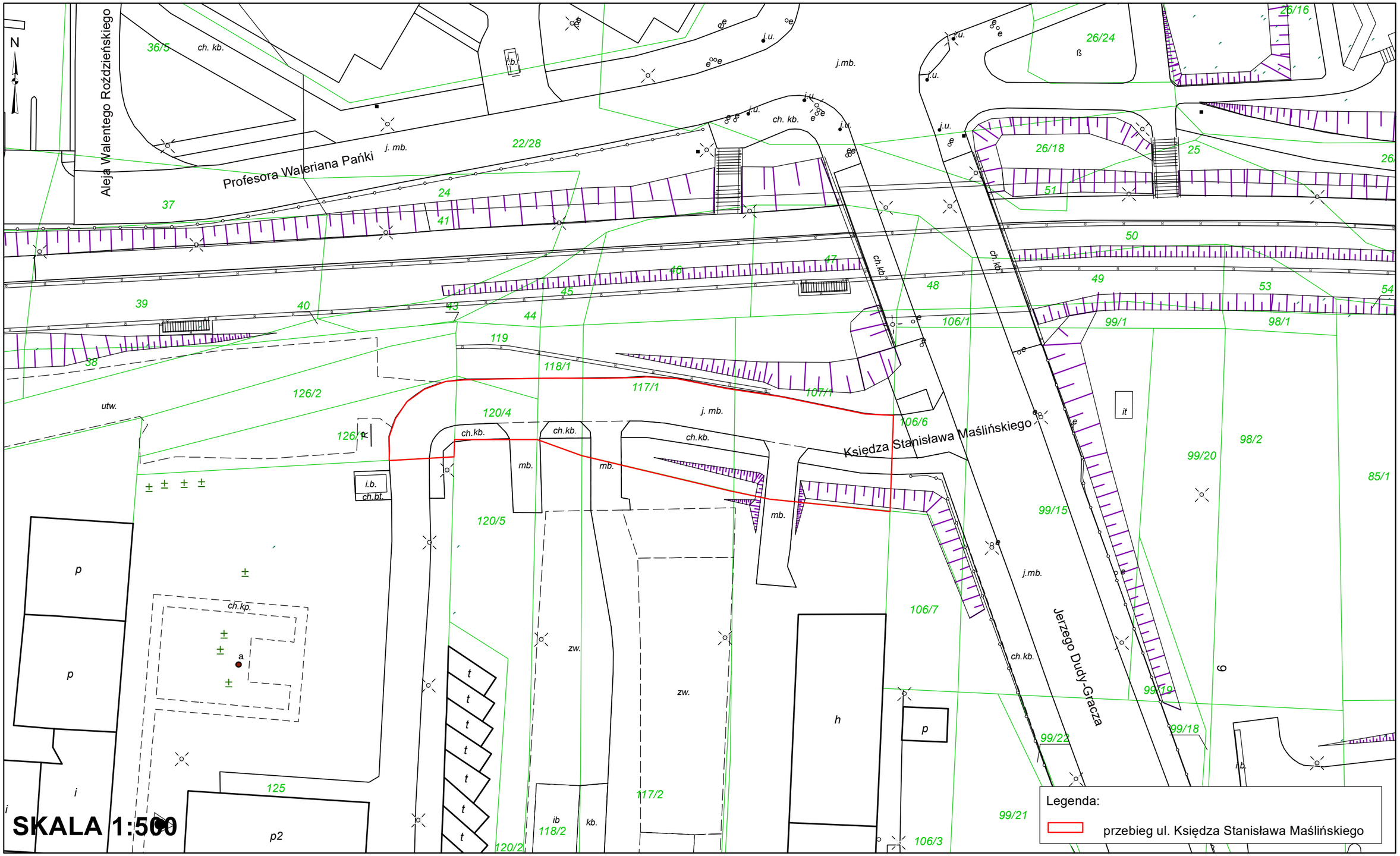

Załącznik Nr 15 do uchwały Nr LXX/1429/23
Rady Miasta Katowice
z dnia 26 października 2023 r.

# ul. Ostrawska

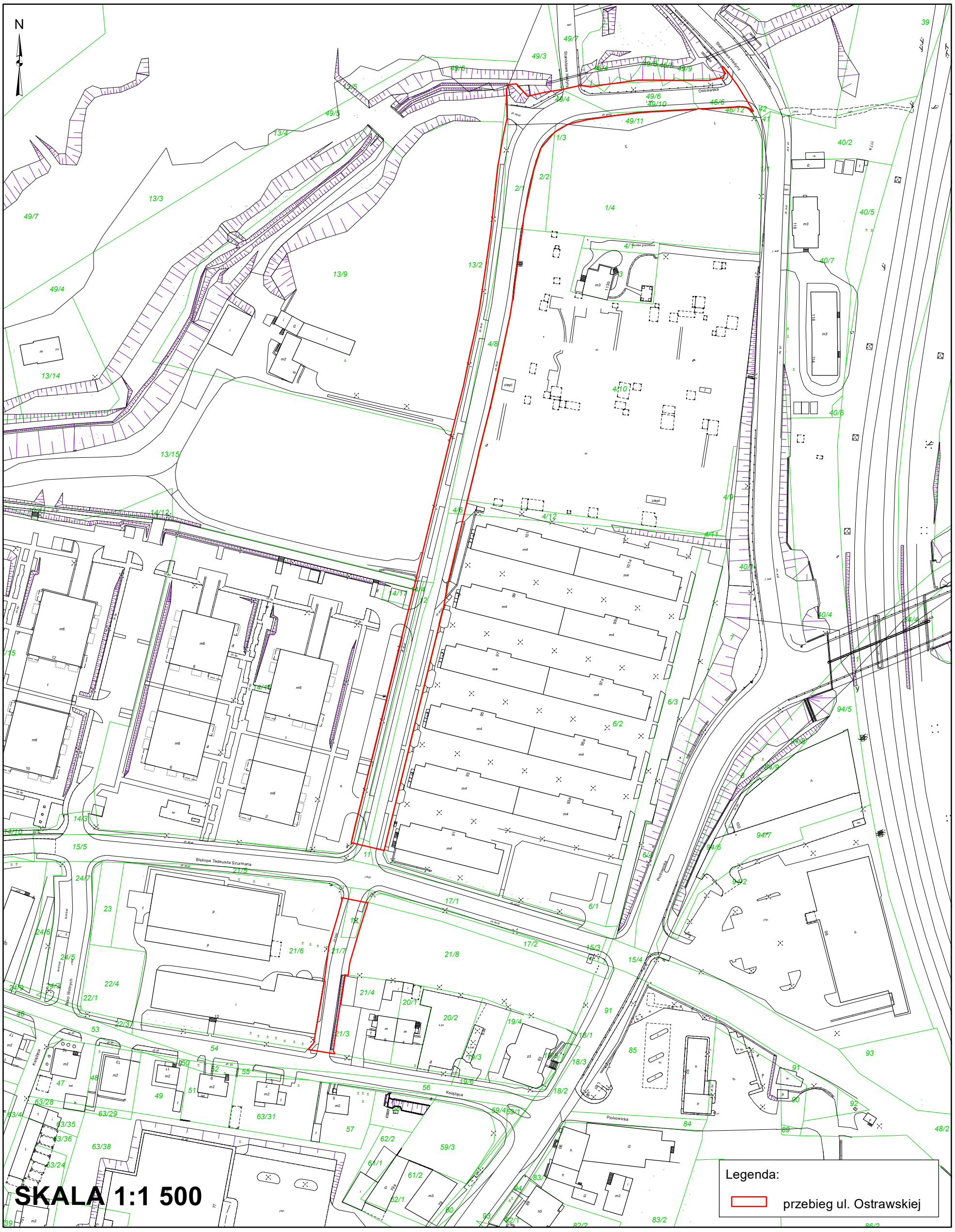

Załącznik Nr 16 do uchwały Nr LXX/1429/23
Rady Miasta Katowice
z dnia 26 października 2023 r.

# ul. Pijarska

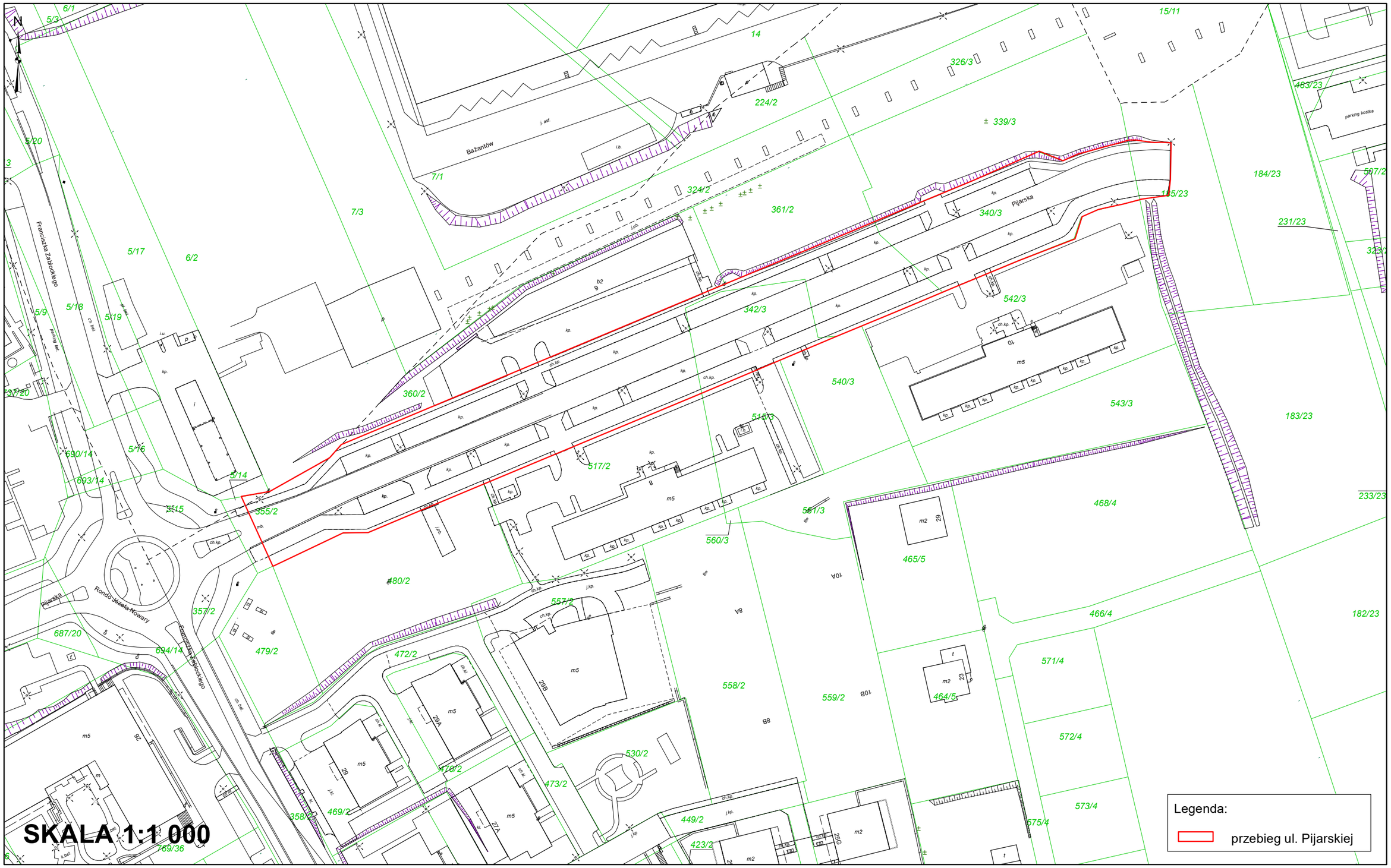

Załącznik Nr 17 do uchwały Nr LXX/1429/23
Rady Miasta Katowice
z dnia 26 października 2023 r.

# ul. Pijarska

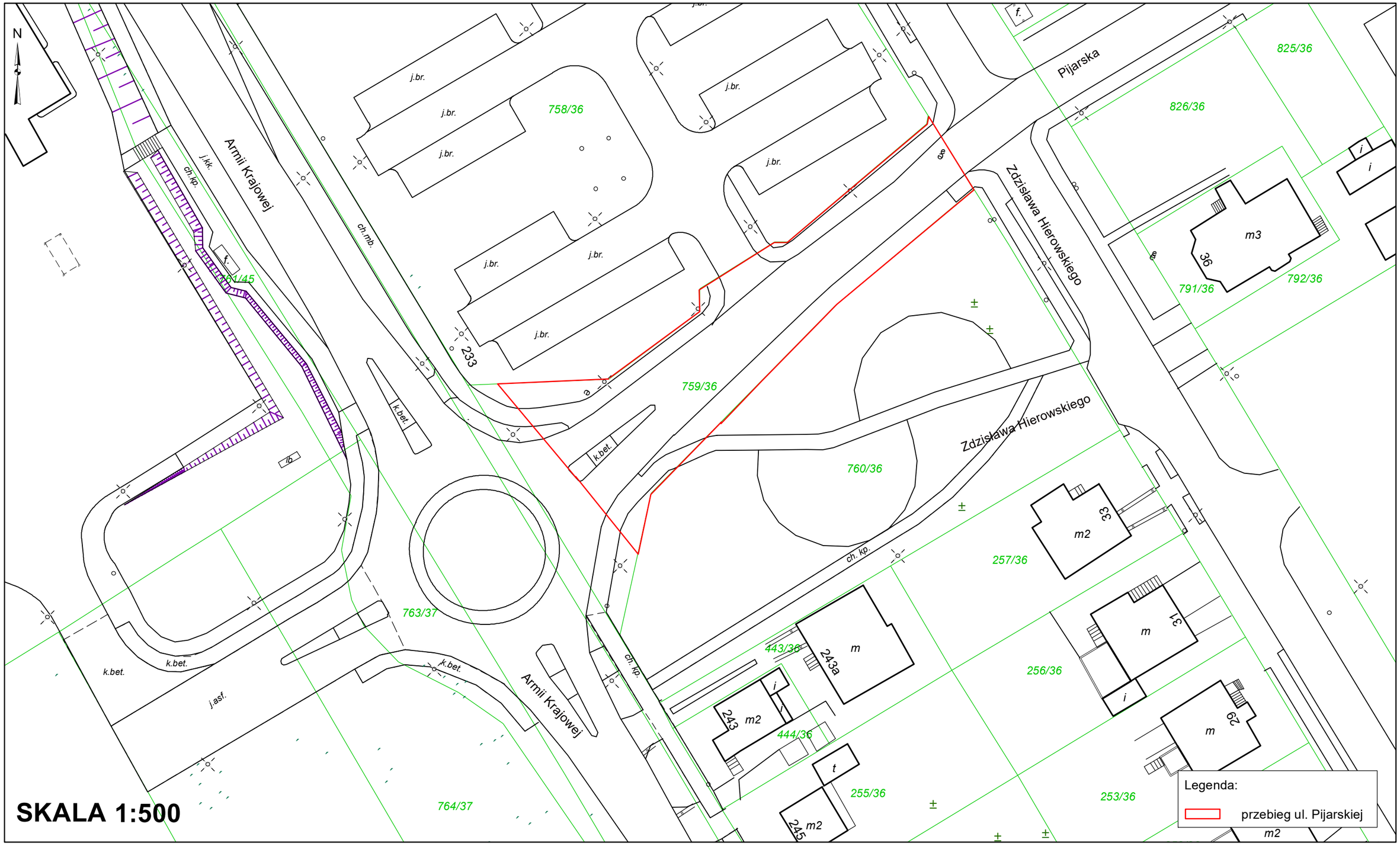

Załącznik Nr 18 do uchwały Nr LXX/1429/23
Rady Miasta Katowice
z dnia 26 października 2023 r.

# ul. Gen. Kazimierza Pułaskiego

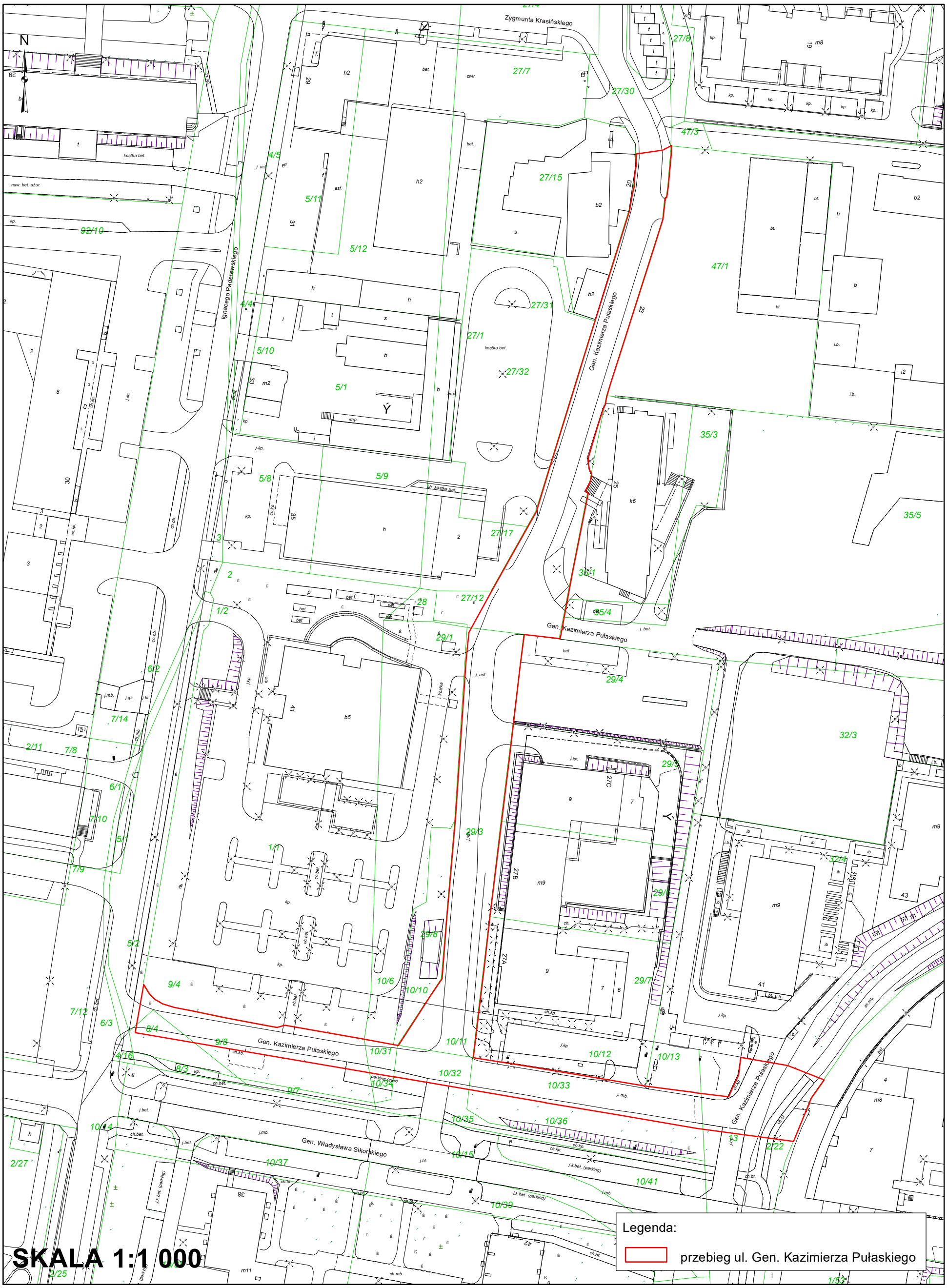

Załącznik Nr 19 do uchwały Nr LXX/1429/23
Rady Miasta Katowice
z dnia 26 października 2023 r.

# Aleja Walentego Roździeńskiego

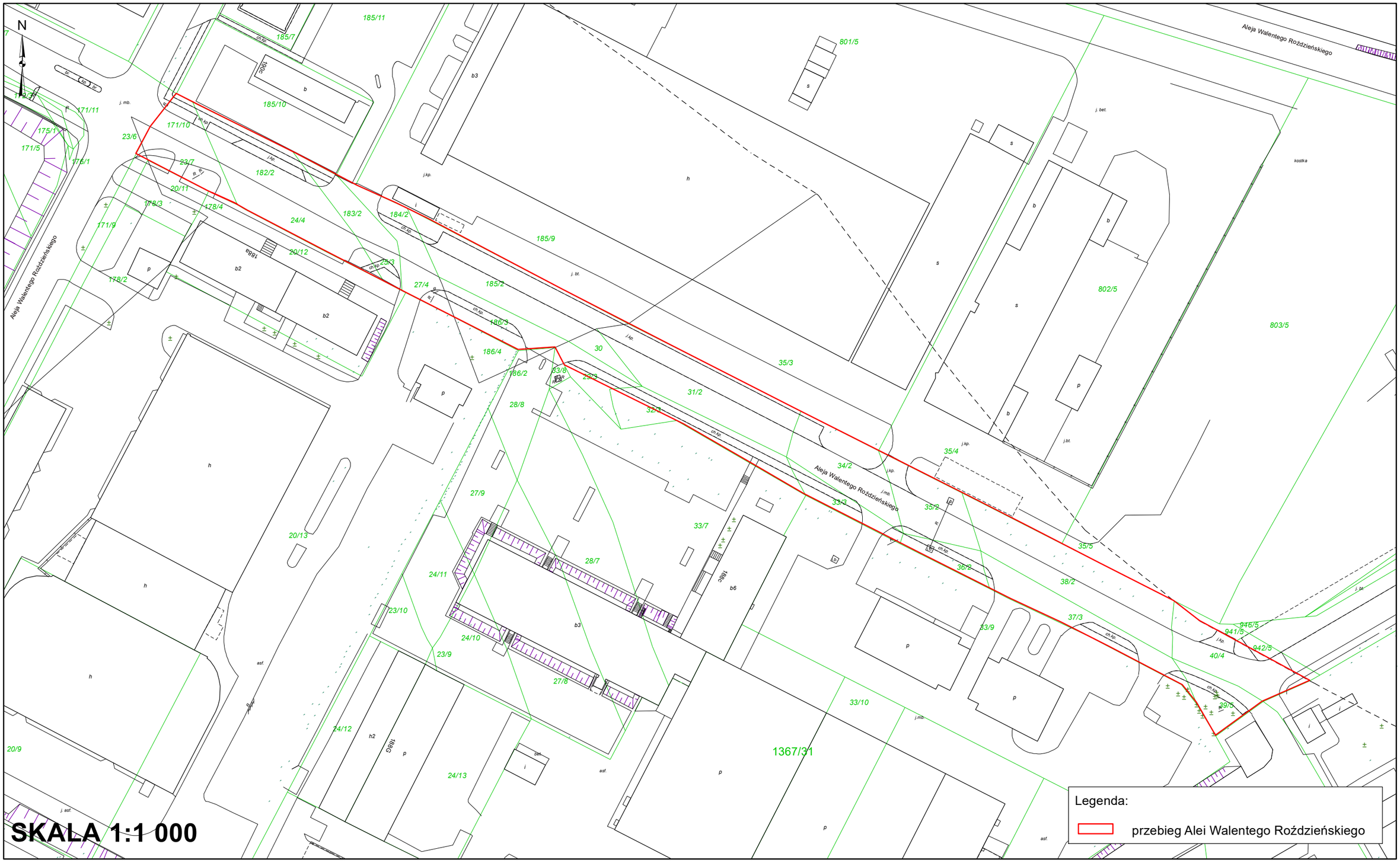

Załącznik Nr 20 do uchwały Nr LXX/1429/23
Rady Miasta Katowice
z dnia 26 października 2023 r.

# ul. Gen. Władysława Sikorskiego

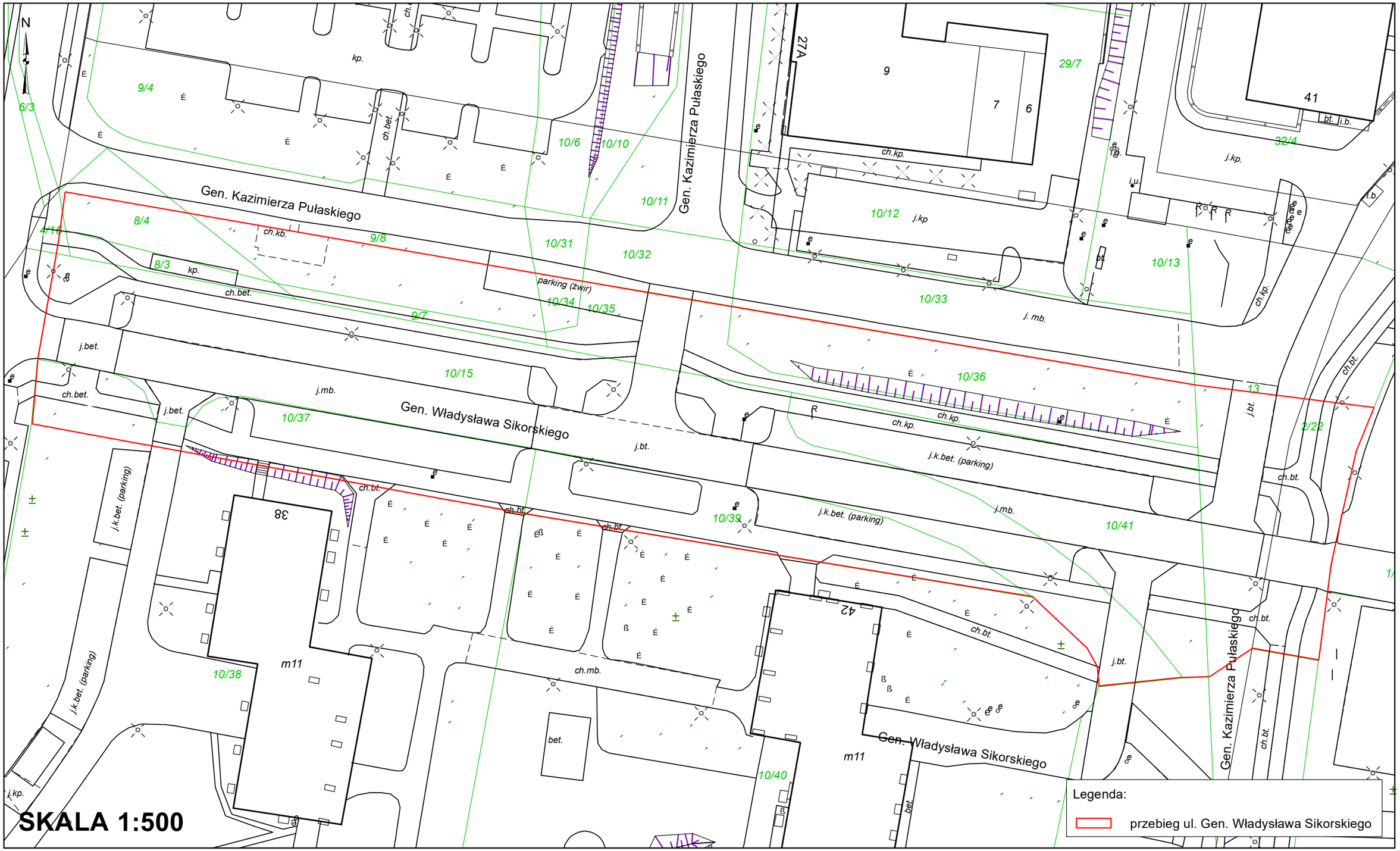

Załącznik Nr 21 do uchwały Nr LXX/1429/23
Rady Miasta Katowice
z dnia 26 października 2023 r.

# ul. Sławomira Skrzypka

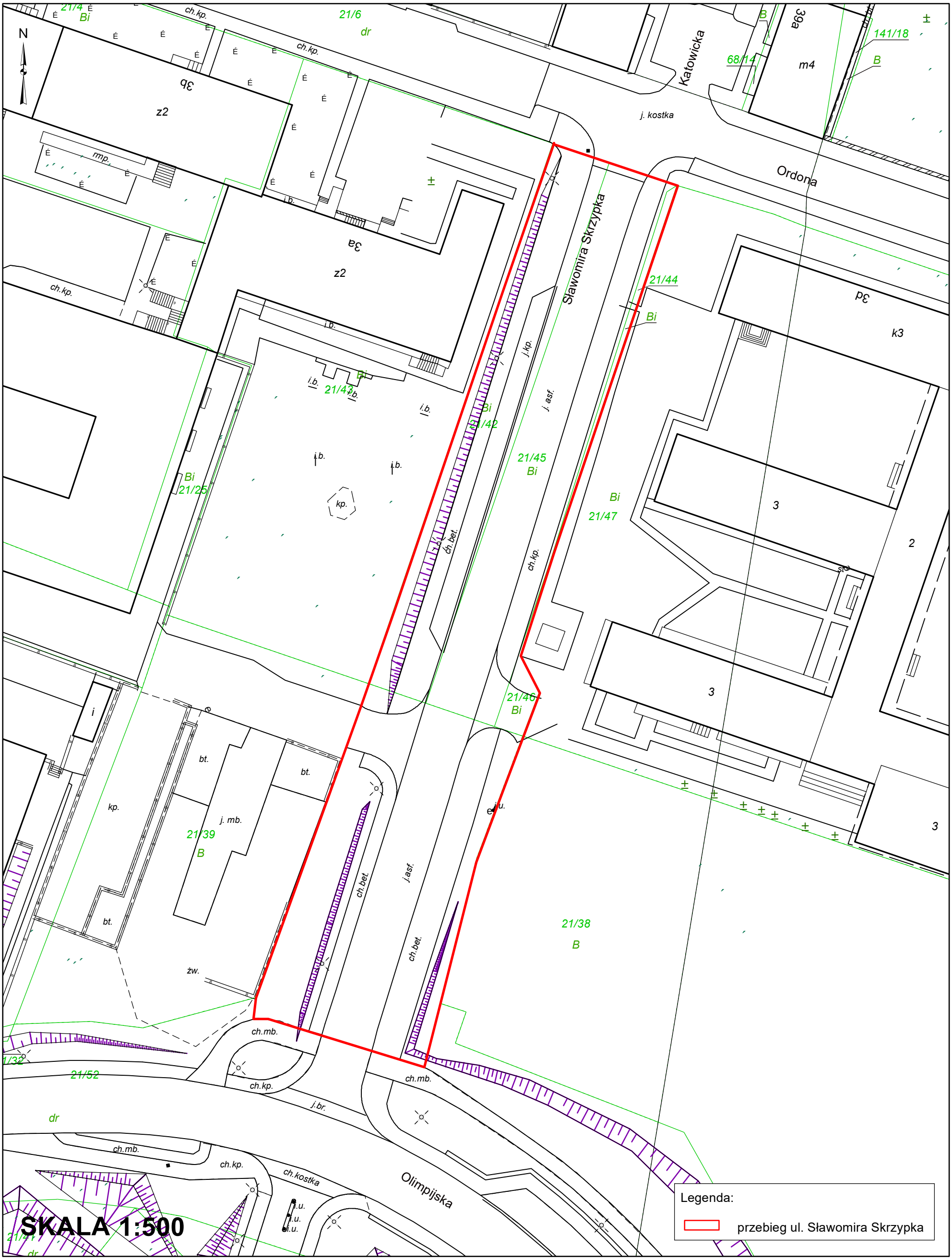

Załącznik Nr 22 do uchwały Nr LXX/1429/23
Rady Miasta Katowice
z dnia 26 października 2023 r.

# ul. Biskupa Tadeusza Szurmana

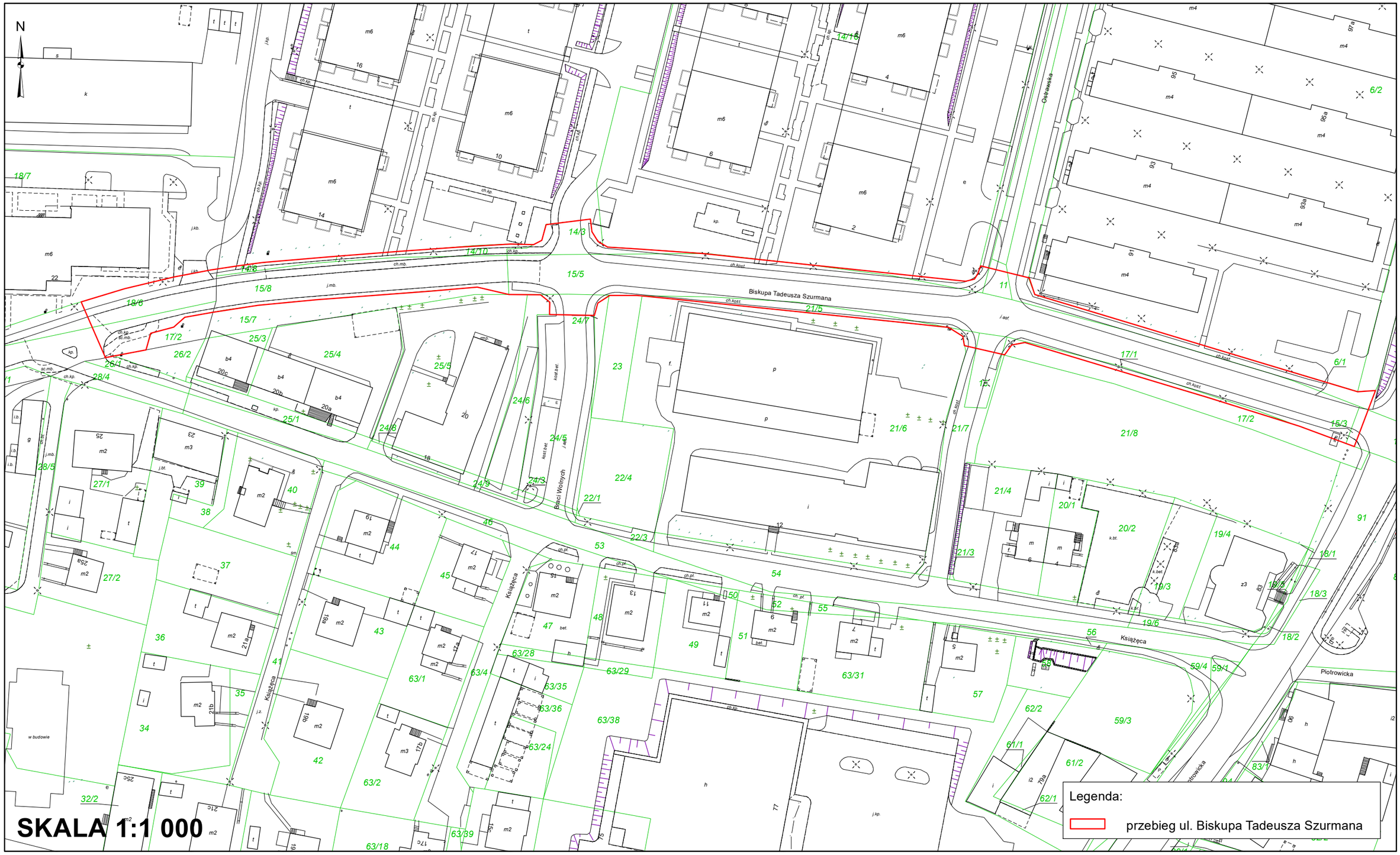

Załącznik Nr 23 do uchwały Nr LXX/1429/23
Rady Miasta Katowice
z dnia 26 października 2023 r.

# ul. Henryka Szwana

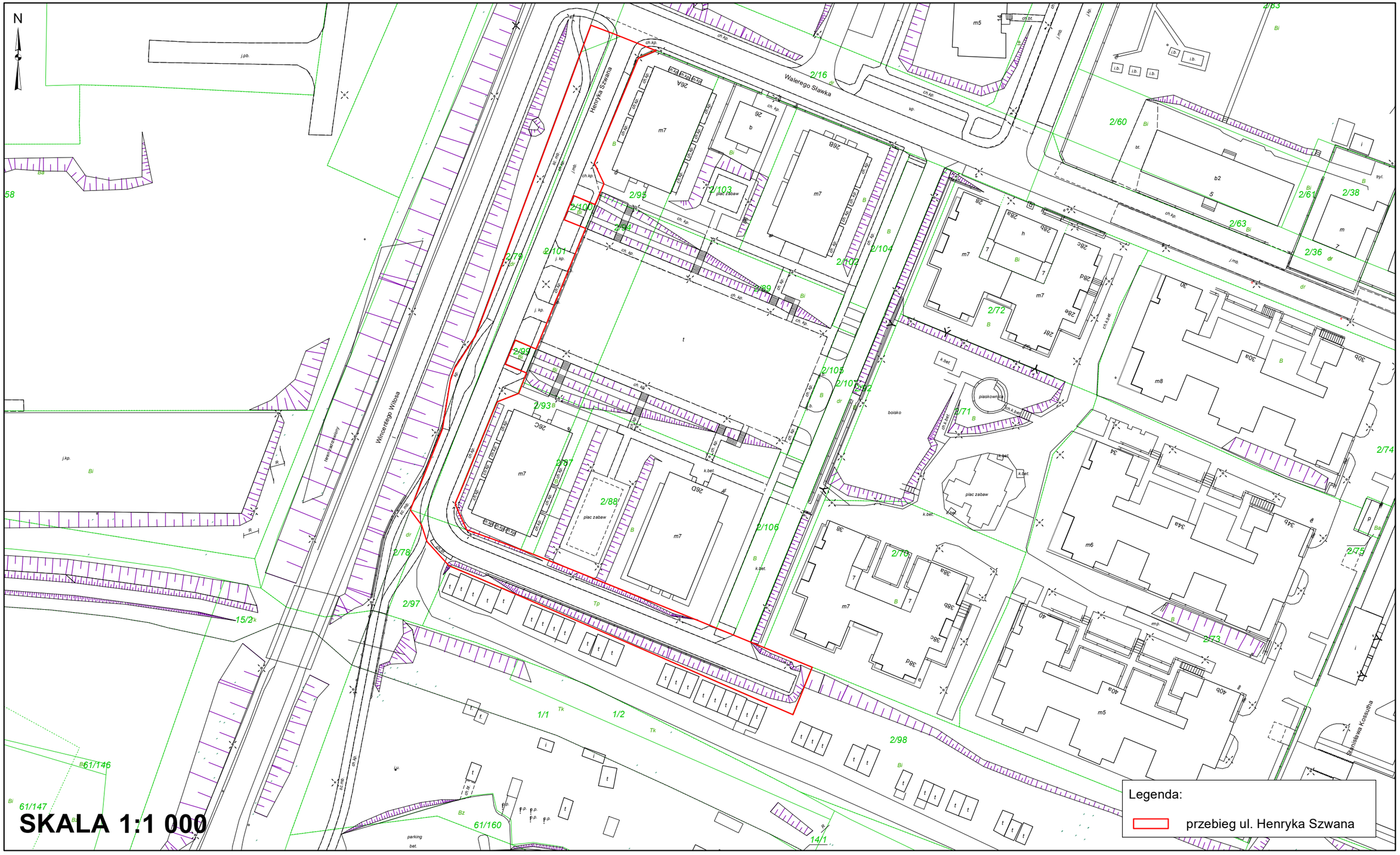

Załącznik Nr 24 do uchwały Nr LXX/1429/23
Rady Miasta Katowice
z dnia 26 października 2023 r.

# ul. Franza Wincklera

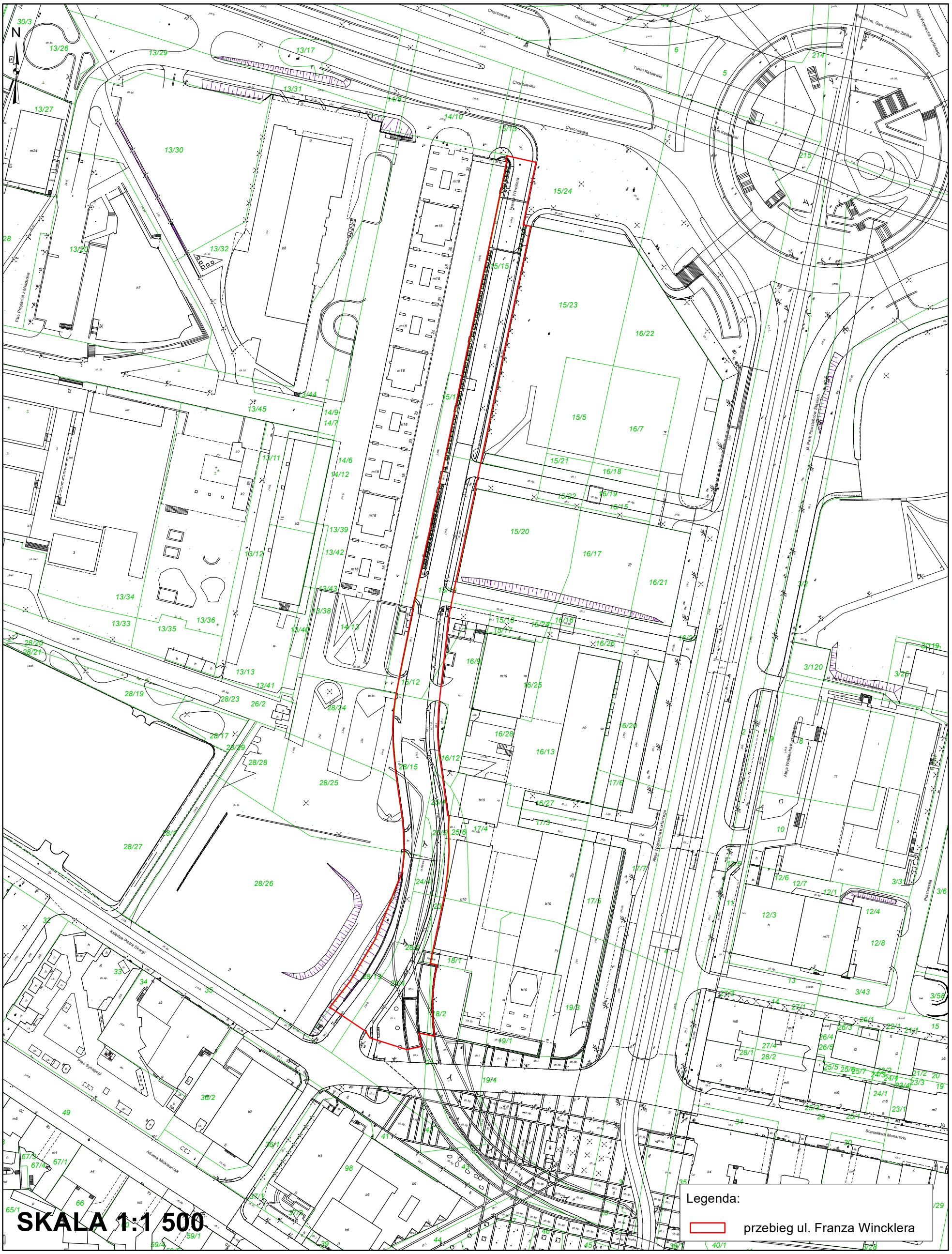

Załącznik Nr 25 do uchwały Nr LXX/1429/23
Rady Miasta Katowice
z dnia 26 października 2023 r.

# ul. Stanisława Wyspiańskiego

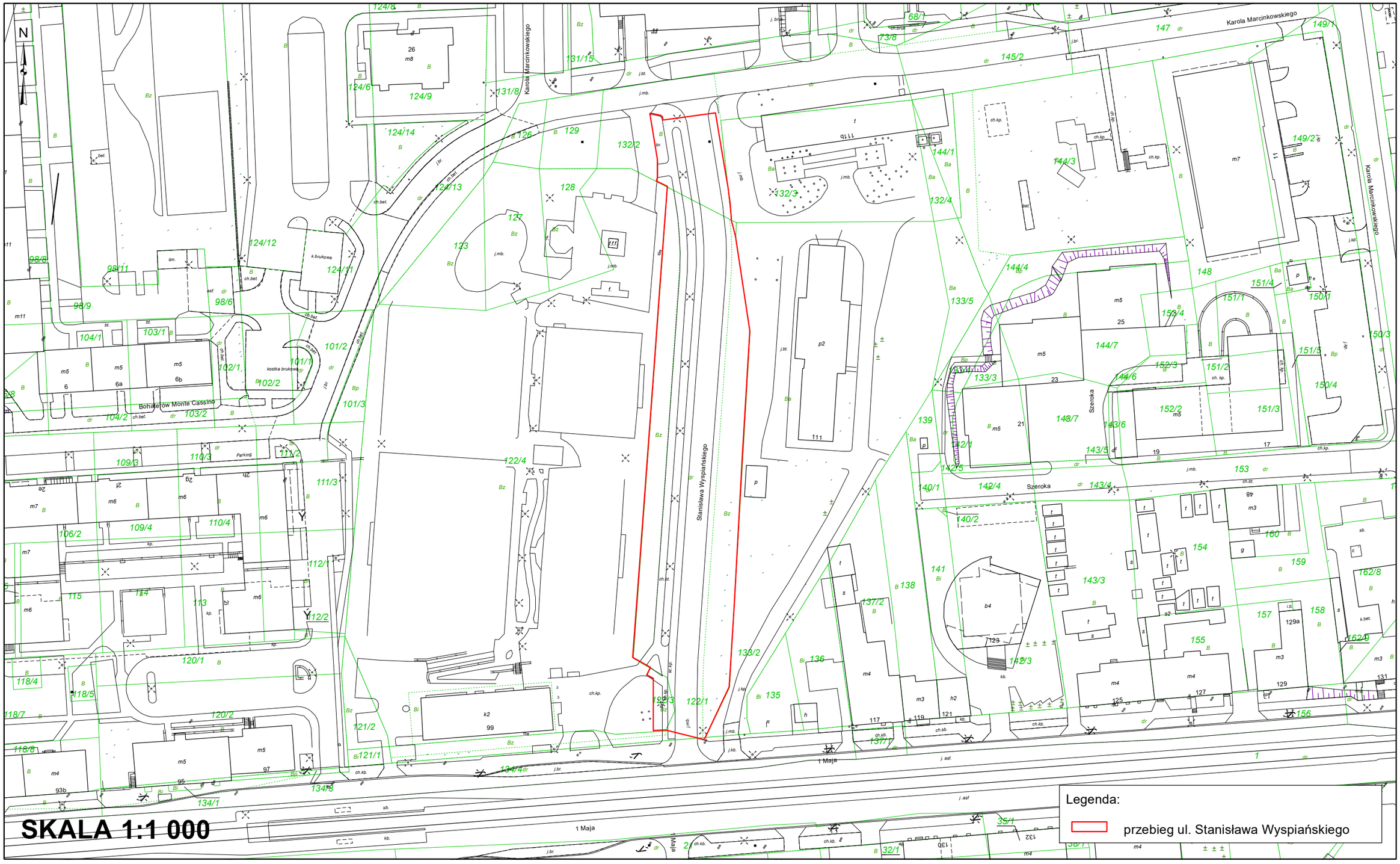

Załącznik Nr 26 do uchwały Nr LXX/1429/23
Rady Miasta Katowice
z dnia 26 października 2023 r.

# ul. Księdza Karola Żmija

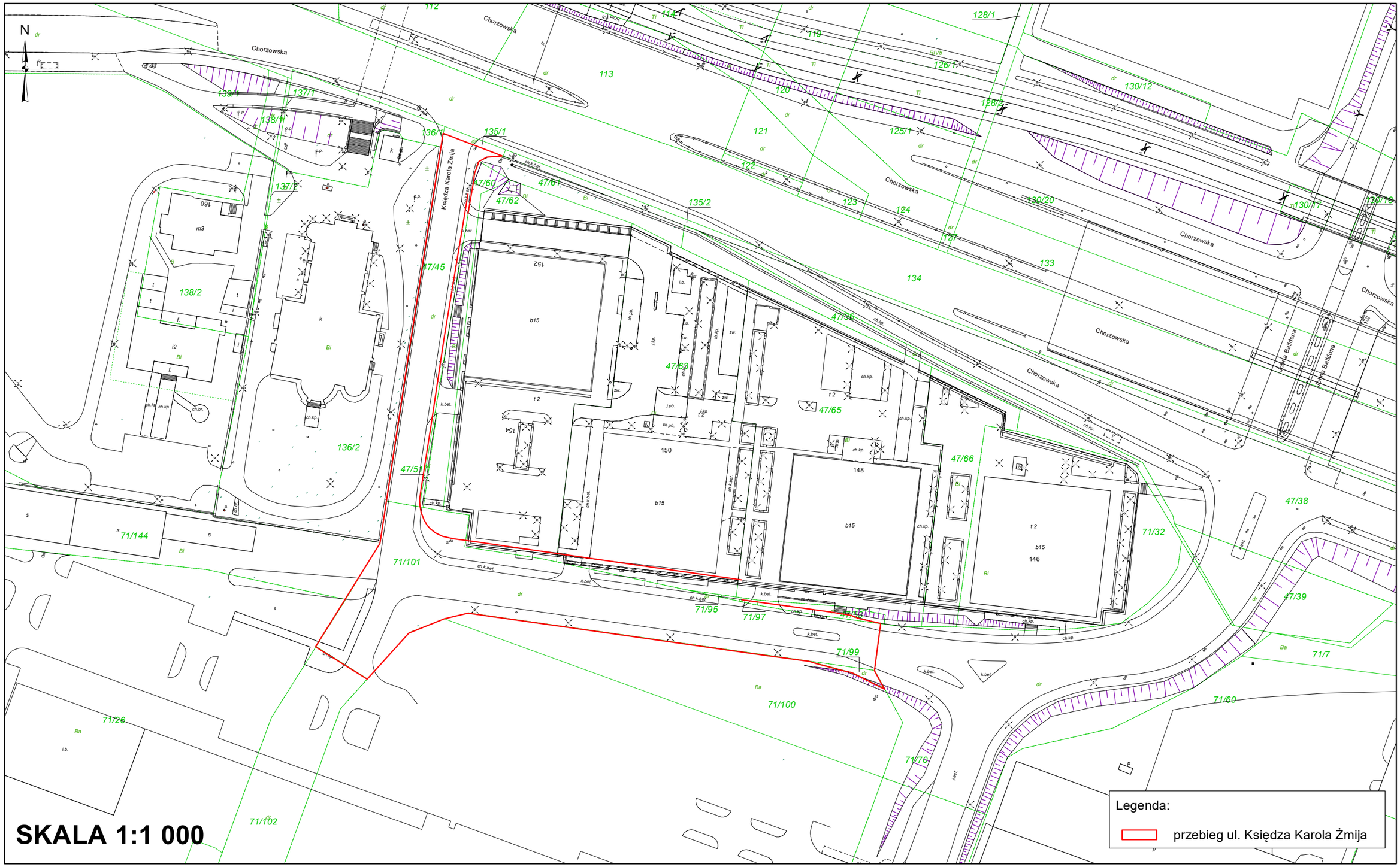

**DOKUMENT PODPISANY ELEKTRONICZNIE**

**Dane podpisywanego dokumentu**

| | |
|---|---|
| Typ dokumentu | Uchwała |
| Numer dokumentu | LXX/1429/23 |
| Data dokumentu | 2023-10-26 |
| Organ wydający | Rada Miasta Katowice |
| Przedmiot regulacji | w sprawie zaliczenia dróg na terenie miasta Katowice do kategorii dróg gminnych |
| Identyfikator dokumentu | 8EF87C02-1DAE-4952-80AD-1EB5B265E258 |

**Informacje o złożonych podpisach elektronicznych**

| **Podpis:** | |
|---|---|
| Sygnatura | Signature-1492331252 |
| Numer seryjny | 2BAC0D5BC3EB6738EB9852FAA21D0EC46ECC1F98 |
| Osoba podpisująca | Maciej Biskupski |
| Instytucja | Urząd Miasta Katowice |
| Kraj | PL |
| Data złożenia podpisu | 26.10.2023 13:20:50 |
| Zakres podpisu | Cały dokument |
| Wystawca certyfikatu | VATPL-5260300517 COPE SZAFIR - Kwalifikowany Krajowa Izba Rozliczeniowa S.A. PL |